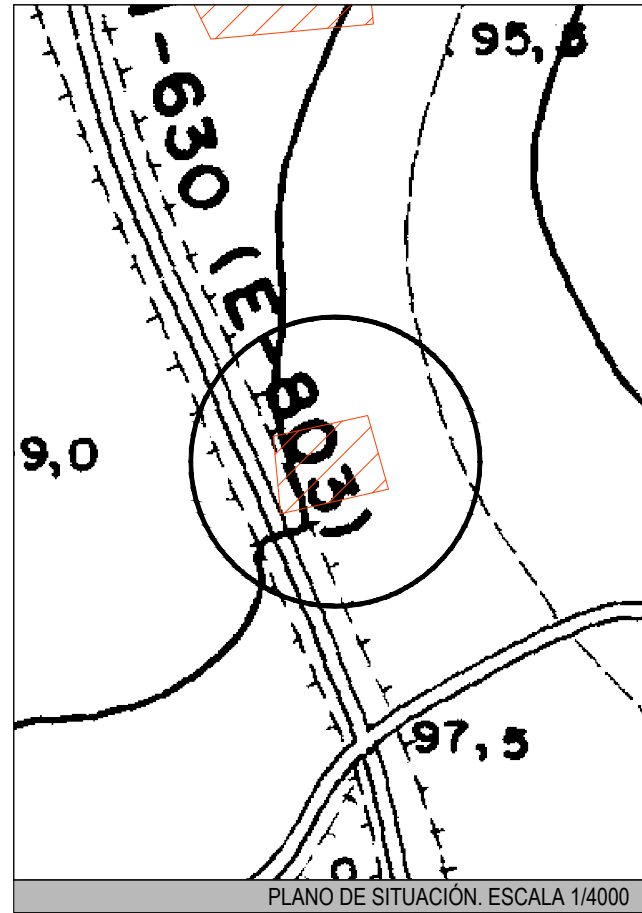
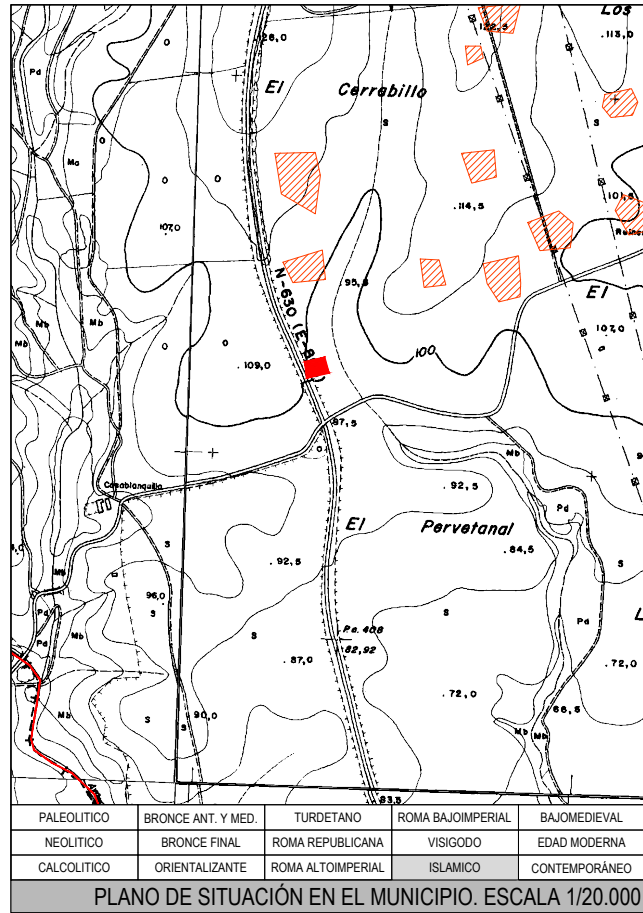


DOCUMENTO DE PLAN GENERAL

EXCMO. AYUNTAMIENTO DE GUILLENA

EL CERRADILLO III FICHA Nº: YAC./101

EL CERRADILLO IV FICHA Nº: YAC./102



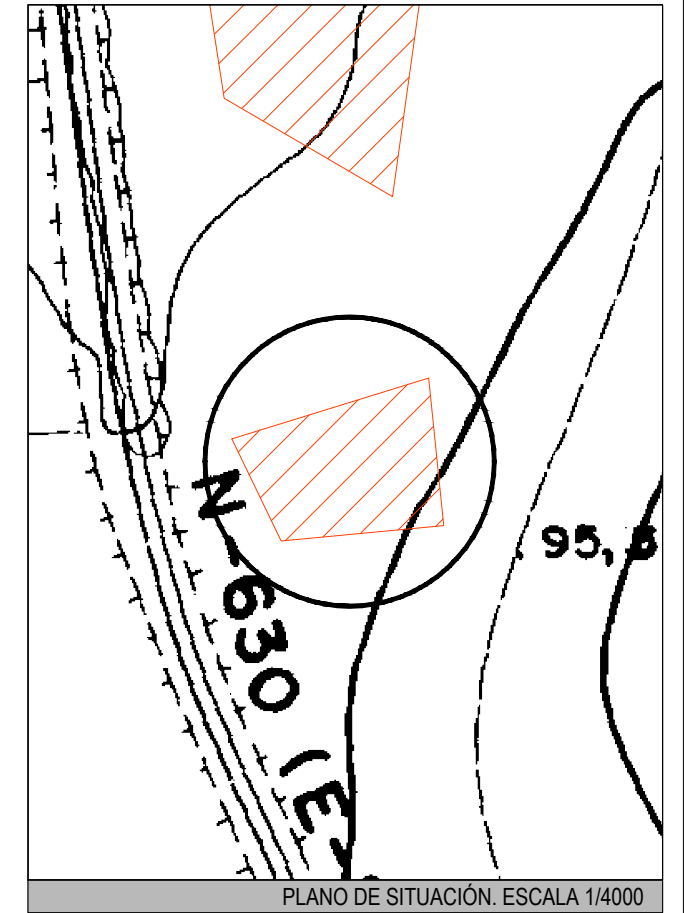
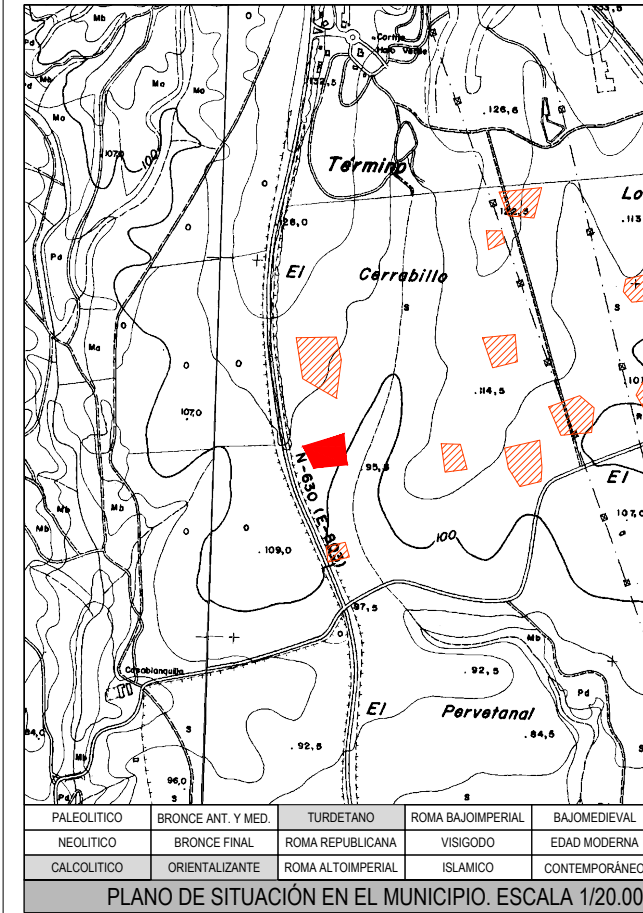
LOCALIZACIÓN: POR LA CARRETERA N-630, EN EL KM 793,3 SE ACCEDE POR EL ESTE AL CAMINO DE LA CARRASCOSA O GERENA Y SE PROSIGUE 50 M. A 100 M AL NORTE SE LOCALIZA EL YACIMIENTO.

TIPOLOGÍA: MATERIAL CONSTRUCTIVO DE LADRILLOS Y TÉGULAS. RESTOS CERÁMICOS DE FILIACIÓN ALTOMEDIEVAL.

PROTECCIÓN: ÁMBITO DEL POLÍGONO INSCRITO A LAS COORDENADAS

CÓDIGO DEL BIEN: HV-32

ESTADO DE CONSERVACIÓN:		COORDENADAS CULTURA: (UTM HUSO 30 - CARTOGRAFÍA 96223)		
GRADO DE CONSERVACIÓN: BAJO		PUNTO	X	Y
CAUSAS DE DETERIORO: AGENTES GEOMORFOLÓGICOS AGENTES ANTRÓPICOS: LABORES AGRÍCOLAS.		1	226231	4160830
		2	226242	4160791
		3	226185	4160778
		4	226181	4160819
MEDIDAS PROPUESTAS: AFECTACIÓN DEL ÁMBITO DELIMITADO.				



LOCALIZACIÓN: POR LA CARRETERA N-630, EN EL KM 793,3 SE ACCEDE POR EL ESTE AL CAMINO DE LA CARRASCOSA O GERENA Y SE PROSIGUE 50 M. A 350 M AL NORTE SE LOCALIZA EL YACIMIENTO.

TIPOLOGÍA: FRAGMENTOS DE LADRILLOS Y DE MOLINO DE MANO. RESTOS CERÁMICOS DE ÁNFORA, URNAS DE BRILLO, CUENCOS, Y NUMEROSOS AMORFOS DE LA EDAD DEL HIERRO. EXCEPCIONALMENTE AMORFOS DE CERÁMICAS A MANO DE ÉPOCA CALCOLÍTICA.

PROTECCIÓN: ÁMBITO DEL POLÍGONO INSCRITO A LAS COORDENADAS

CÓDIGO DEL BIEN: HV-33

ESTADO DE CONSERVACIÓN:		COORDENADAS CULTURA: (UTM HUSO 30 - CARTOGRAFÍA 96223)		
GRADO DE CONSERVACIÓN: BAJO		PUNTO	X	Y
CAUSAS DE DETERIORO: AGENTES GEOMORFOLÓGICOS AGENTES ANTRÓPICOS: LABORES AGRÍCOLAS.		1	226226	4161115
		2	226234	4161037
		3	226148	4161029
		4	226122	4161083
MEDIDAS PROPUESTAS: AFECTACIÓN DEL ÁMBITO DELIMITADO.				