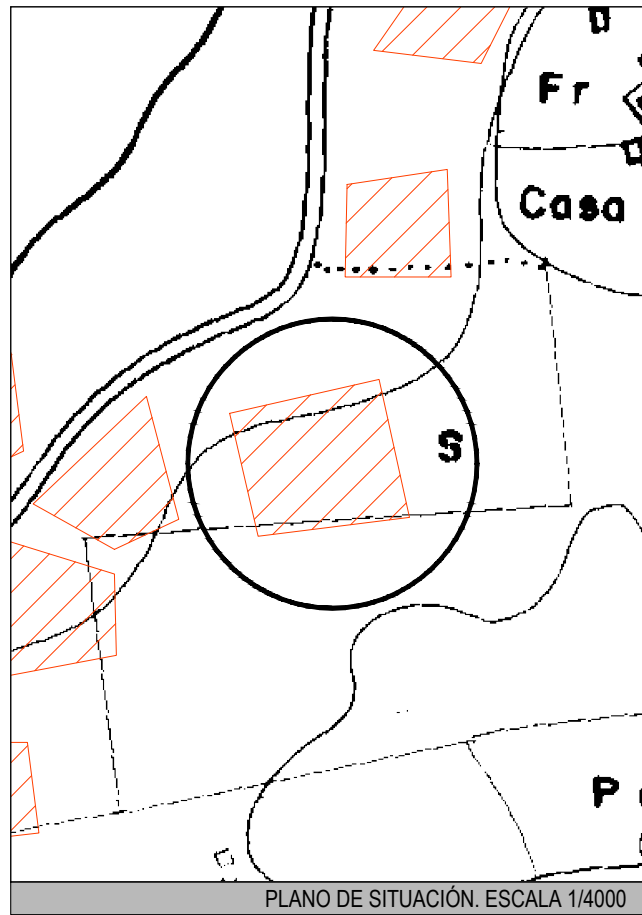
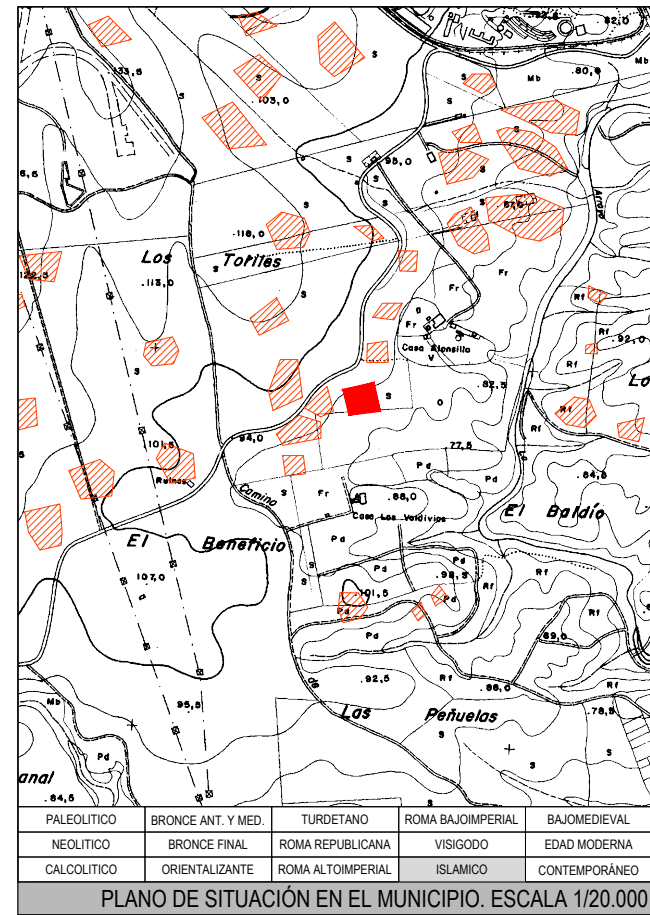


DOCUMENTO DE PLAN GENERAL

EXCMO. AYUNTAMIENTO DE GUILLENA

OLIVAR DE LOS TORILES I

FICHA Nº: YAC./91



LOCALIZACIÓN: POR LA CARRETERA SE-187, EN EL KM 4 SE ACCEDE AL CAMINO DE LA CARRASCOSA O GERENA Y SE AVANZA 1,1 KM. A 100 M AL SUR SE ENCUENTRA EL YACIMIENTO.

TIPOLOGÍA: RESTOS CONSTRUCTIVOS DE LADRILLOS CON PASTAS AMARILLENAS Y ROJIZAS Y CERÁMICA DE ORIGEN ALTOMEDIEVAL. PUNTA DE SÍLEX O PERFORADOR.

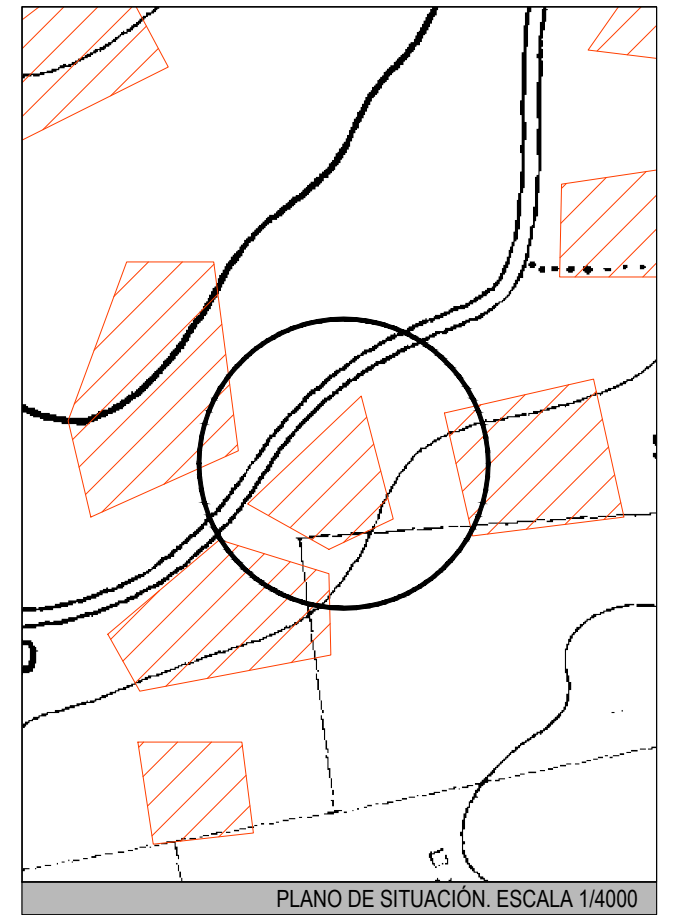
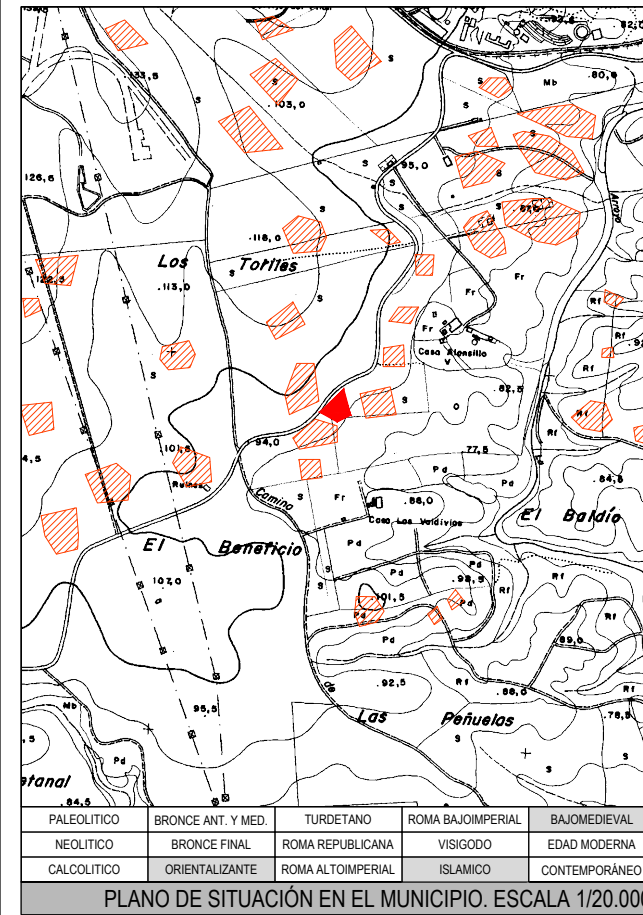
PROTECCIÓN: ÁMBITO DEL POLÍGONO INSCRITO A LAS COORDENADAS

CÓDIGO DEL BIEN: HV-22

ESTADO DE CONSERVACIÓN:		COORDENADAS CULTURA: (UTM HUSO 30 - CARTOGRAFÍA 96223)		
GRADO DE CONSERVACIÓN:	BAJO	PUNTO	X	Y
CAUSAS DE DETERIORO:	AGENTES GEOMORFOLÓGICOS AGENTES ANTRÓPICOS: LABORES AGRÍCOLAS.	1	227575	4161420
		2	227591	4161347
		3	227511	4161337
		4	227496	4161402
MEDIDAS PROPUESTAS:	AFECTACIÓN DEL ÁMBITO DELIMITADO.			

OLIVAR DE LOS TORILES II

FICHA Nº: YAC./92



LOCALIZACIÓN: POR LA CARRETERA SE-187, EN EL KM 4 SE ACCEDE AL CAMINO DE LA CARRASCOSA O GERENA Y SE AVANZA 1,2 KM. A 50 M AL SUR SE ENCUENTRA EL YACIMIENTO.

TIPOLOGÍA: URNA, PLATO Y CUENCO Y OTROS RECIPIENTES DE LA EDAD DEL HIERRO. RESTOS DISPERSOS DE LADRILLOS Y MAMPUESTOS IRREGULARES. DE ÉPOCA ALTOMEDIEVAL CERÁMICAS A MANO O TORNO LENTO. EJEMPLARES DE PRODUCCIONES VIDRIADAS DE TONOS MELADOS.

PROTECCIÓN: ÁMBITO DEL POLÍGONO INSCRITO A LAS COORDENADAS

CÓDIGO DEL BIEN: HV-23

ESTADO DE CONSERVACIÓN:		COORDENADAS CULTURA: (UTM HUSO 30 - CARTOGRAFÍA 96223)		
GRADO DE CONSERVACIÓN:	BAJO	PUNTO	X	Y
CAUSAS DE DETERIORO:	AGENTES GEOMORFOLÓGICOS AGENTES ANTRÓPICOS: LABORES AGRÍCOLAS.	1	227452	4161411
		2	227469	4161346
		3	227435	4161330
		4	227392	4161354
MEDIDAS PROPUESTAS:	AFECTACIÓN DEL ÁMBITO DELIMITADO			

CATÁLOGO DE ELEMENTOS ARQUITECTÓNICOS

CATÁLOGO DE CORTIJOS

CATÁLOGO DE YACIMIENTOS ARQUEOLÓGICOS