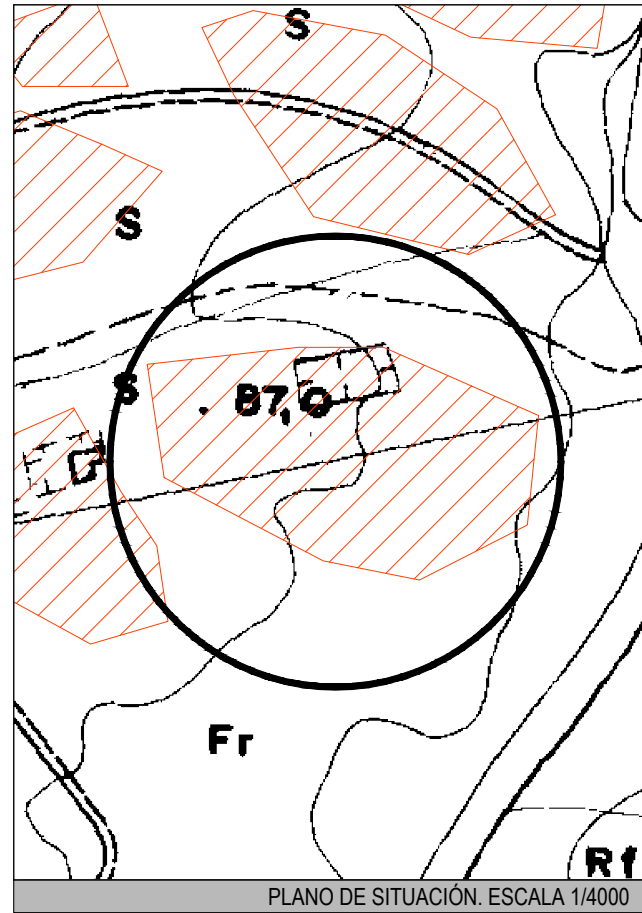
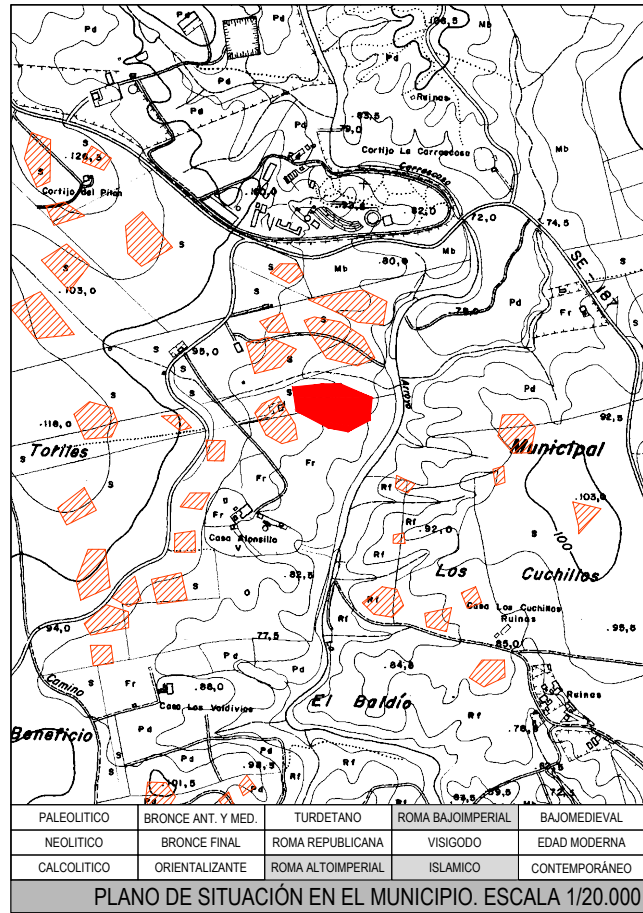


DOCUMENTO DE PLAN GENERAL

EXCMO. AYUNTAMIENTO DE GUILLENA

HUERTO CRISPÍN II FICHA Nº: YAC./83

LA CARRASCOSA I FICHA Nº: YAC./84

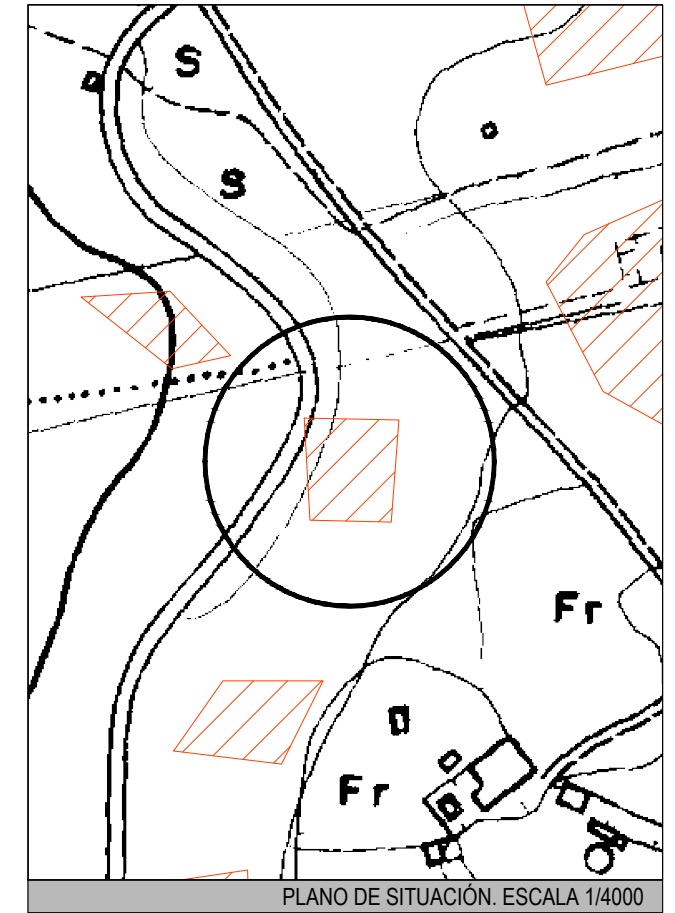
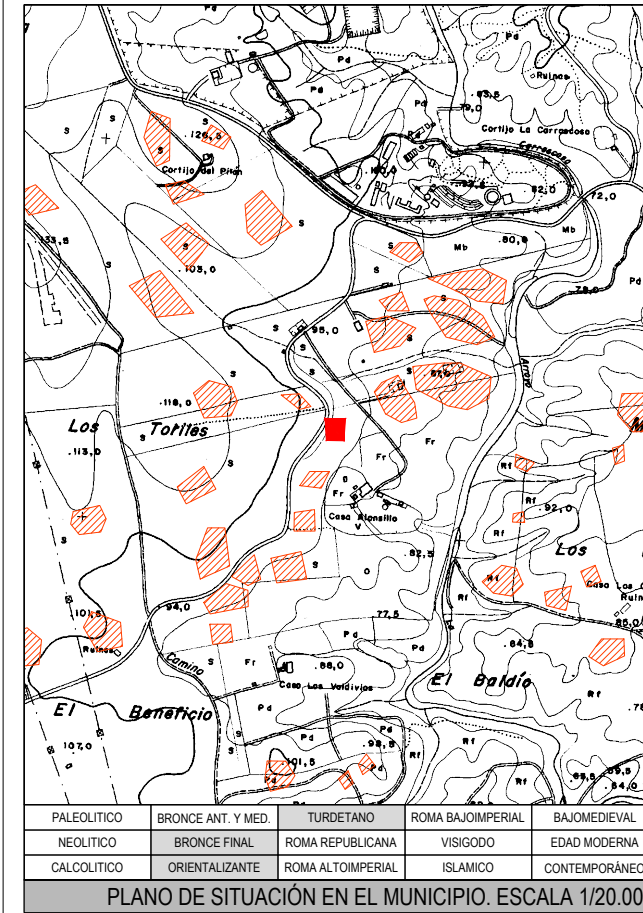


LOCALIZACIÓN: POR LA CARRETERA SE-187, EN EL KM 4 SE ACCEDE AL CAMINO DE LA CARRASCOSA Y SE AVANZA 400 M. SE TOMA UN CAMINO DE TIERRA EN DIRECCIÓN SURESTE Y SE PROSIGUE 250 M. SE CONTINUA 250 M AL ESTE. AL NORTE DEL CAMINO SE DISPERSAN LOS RESTOS.

TIPOLOGÍA: APARECEN FORMAS DE LA EDAD DEL HIERRO, CON BORDES DE URNAS, ASAS DE ÁNFORAS Y PAREDES DE GRANDES RECIPIENTES. RESTOS DE ÉPOCA ISLÁMICA; GRANDES RECIPIENTES DE ALMACENAJE, LEBRILLOS Y COCINA.

CÓDIGO DEL BIEN: HV-14 **PROTECCIÓN:** ÁMBITO DEL POLÍGONO INSCRITO A LAS COORDENADAS

ESTADO DE CONSERVACIÓN:		COORDENADAS CULTURA: (UTM HUSO 30 - CARTOGRAFÍA 96223)		
GRADO DE CONSERVACIÓN: MEDIO		PUNTO	X	Y
CAUSAS DE DETERIORO: AGENTES GEOMORFOLÓGICOS AGENTES ANTRÓPICOS: LABORES AGRÍCOLAS, PLANTACIÓN DE FRUTALES, EXPOLIO SUPERFICIAL.		1	227996	4161918
		2	228078	4161882
		3	228072	4161824
		4	228015	4161795
		5	227964	4161805
		6	227880	4161849
		7	227871	4161909
		8	227951	4161918
MEDIDAS PROPUESTAS: AFECTACIÓN DEL ÁMBITO DELIMITADO.				



LOCALIZACIÓN: POR LA CARRETERA SE-187, EN EL KM 4 SE ACCEDE AL CAMINO DE LA CARRASCOSA O GERENA Y SE AVANZA 700 M. A 50 M AL ESTE SE ENCUENTRA EL YACIMIENTO.

TIPOLOGÍA: SE DOCUMENTAN VARIOS MOLINOS DE MANO EN GRANITO. LA CERÁMICA ES ABUNDANTE, PERTENECIENTE A ÁNFORAS, PLATOS Y CUENCOS. SE INCLUYEN FRAGMENTOS DE VASOS A MANO DEL BRONCE FINAL.

CÓDIGO DEL BIEN: HV-15 **PROTECCIÓN:** ÁMBITO DEL POLÍGONO INSCRITO A LAS COORDENADAS

ESTADO DE CONSERVACIÓN:		COORDENADAS CULTURA: (UTM HUSO 30 - CARTOGRAFÍA 96223)		
GRADO DE CONSERVACIÓN: BAJO		PUNTO	X	Y
CAUSAS DE DETERIORO: AGENTES GEOMORFOLÓGICOS AGENTES ANTRÓPICOS: LABORES AGRÍCOLAS.		1	227641	4161770
		2	227691	4161769
		3	227687	4161715
		4	227644	4161716
MEDIDAS PROPUESTAS: AFECTACIÓN DEL ÁMBITO DELIMITADO				

CATÁLOGO DE ELEMENTOS ARQUITECTÓNICOS

CATÁLOGO DE CORTIJOS

CATÁLOGO DE YACIMIENTOS ARQUEOLÓGICOS