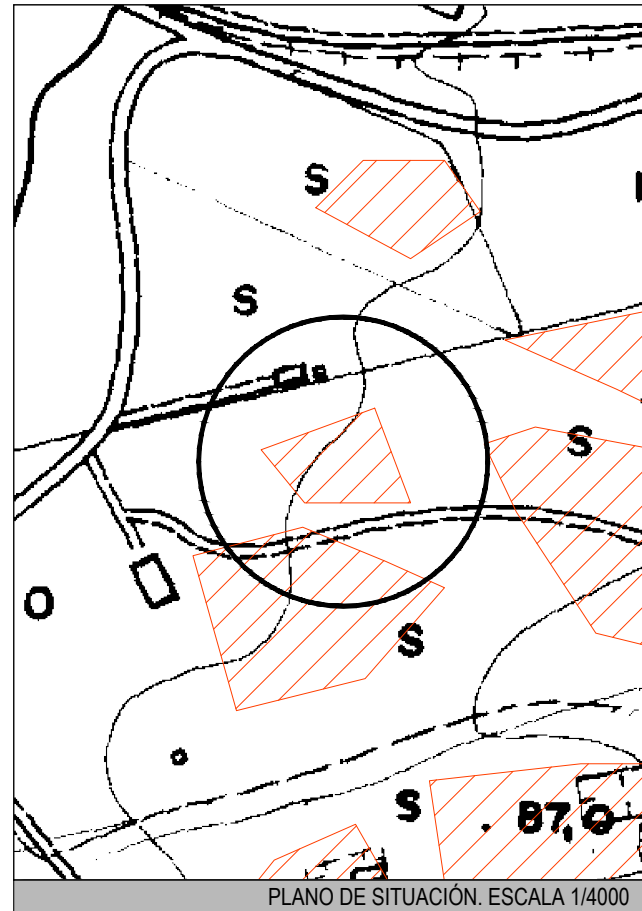
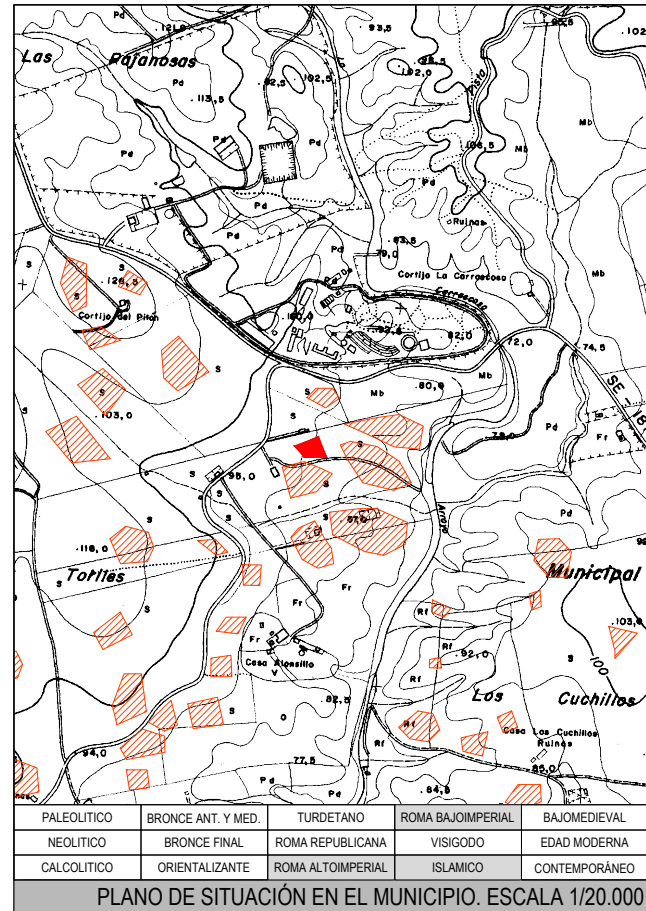


DOCUMENTO DE PLAN GENERAL

EXCMO. AYUNTAMIENTO DE GUILLENA

LA MILICIANA V FICHA Nº: YAC./81

HUERTO CRISPÍN I FICHA Nº: YAC./82

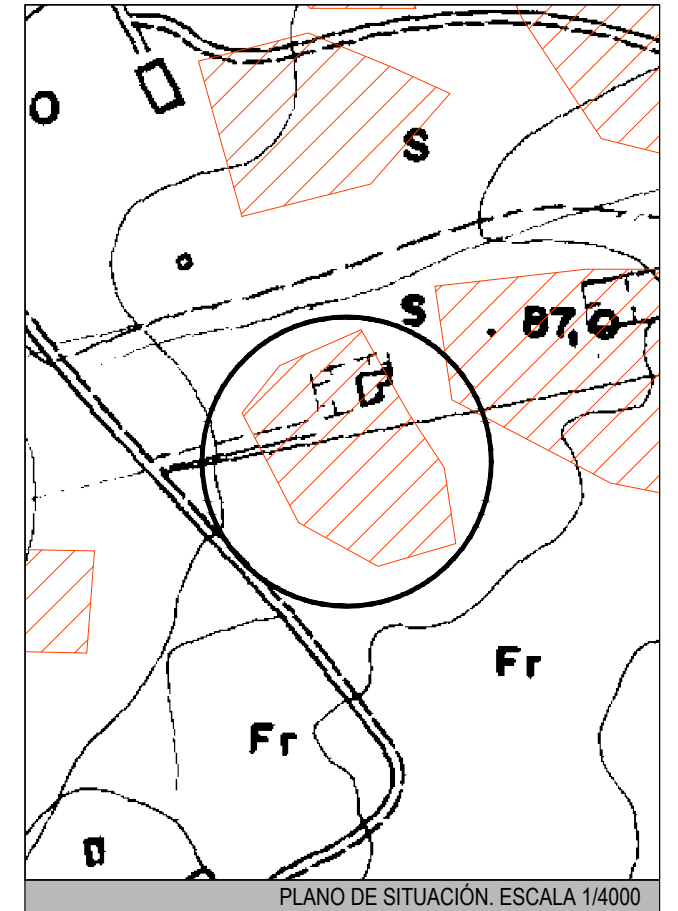
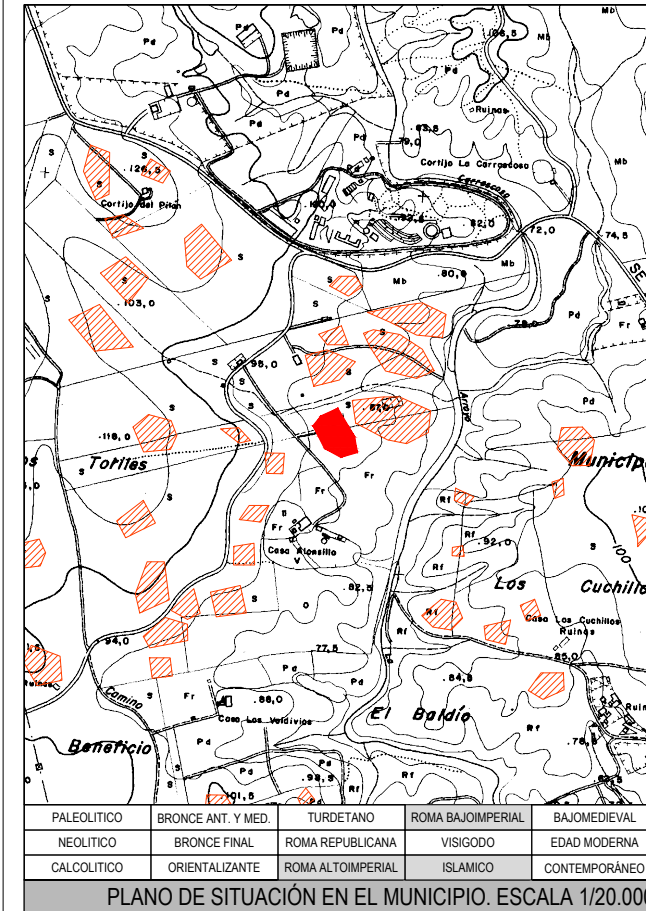


LOCALIZACIÓN: POR LA CARRETERA SE-187, EN EL KM 3,1 SE ACCEDE POR EL SUR A UN CAMINO DE TIERRA Y SE AVANZA 650 M EN DIRECCIÓN SUROESTE, RODEANDO UNA VALLA. A 20 M AL SUR DE ÉSTA SE ENCUENTRA EL YACIMIENTO.

TIPOLOGÍA: RESTOS DE ÉPOCA ROMANA Y MEDIEVAL; CERÁMICA COMÚN Y FRAGMENTOS DE LADRILLOS DE ÉPOCA ROMANA. LOS MATERIALES ISLÁMICOS SON MÁS ABUNDANTES; GRANDES RECIPIENTES DE ALMACENAMIENTO, LEBRILLOS, OLLAS Y OTROS FRAGMENTOS DE COCINA.

CÓDIGO DEL BIEN: HV-12 **PROTECCIÓN:** ÁMBITO DEL POLÍGONO INSCRITO A LAS COORDENADAS

| | | | | |
|---|--|--|--------|---------|
| ESTADO DE CONSERVACIÓN: | | COORDENADAS CULTURA: (UTM HUSO 30 - CARTOGRAFÍA 96223) | | |
| GRADO DE CONSERVACIÓN: BAJO | | PUNTO | X | Y |
| CAUSAS DE DETERIORO: AGENTES GEOMORFOLÓGICOS AGENTES ANTRÓPICOS: LABORES AGRÍCOLAS, EXPOLIO SUPERFICIAL. | | 1 | 227842 | 4162106 |
| | | 2 | 227861 | 4162056 |
| | | 3 | 227805 | 4162056 |
| | | 4 | 227782 | 4162084 |
| MEDIDAS PROPUESTAS: AFECTACIÓN DEL ÁMBITO DELIMITADO. | | | | |



LOCALIZACIÓN: POR LA CARRETERA SE-187, EN EL KM 4 SE ACCEDE AL CAMINO DE LA CARRASCOSA Y SE AVANZA 400 M. SE TOMA UN CAMINO DE TIERRA EN DIRECCIÓN SURESTE Y SE PROSIGUE 250 M. SE CONTINÚA 150 M AL ESTE; A AMBOS LADOS DEL CAMINO SE ENCUENTRA EL YACIMIENTO.

TIPOLOGÍA: ABUNDANTES RESTOS DE TÉGULAS, LADRILLOS, DOLIUM Y COMUNES. DE FORMA PUNTUAL, TEJAS MEDIEVALES Y CERÁMICAS A MANO O TORNO LENTO.

CÓDIGO DEL BIEN: HV-13 **PROTECCIÓN:** ÁMBITO DEL POLÍGONO INSCRITO A LAS COORDENADAS

| | | | | |
|--|--|--|--------|---------|
| ESTADO DE CONSERVACIÓN: | | COORDENADAS CULTURA: (UTM HUSO 30 - CARTOGRAFÍA 96223) | | |
| GRADO DE CONSERVACIÓN: PARCIALMENTE DESTRUIDO | | PUNTO | X | Y |
| CAUSAS DE DETERIORO: AGENTES GEOMORFOLÓGICOS AGENTES ANTRÓPICOS: LABORES AGRÍCOLAS, OBRAS PRIVADAS (TRAZADO DE CAMINO Y CONSTRUCCIONES), EXPOLIO SUPERFICIAL. | | 1 | 227832 | 4161886 |
| | | 2 | 227857 | 4161842 |
| | | 3 | 227876 | 4161813 |
| | | 4 | 227882 | 4161773 |
| | | 5 | 227841 | 4161761 |
| | | 6 | 227799 | 4161784 |
| | | 7 | 227769 | 4161842 |
| | | 8 | 227789 | 4161867 |
| MEDIDAS PROPUESTAS: AFECTACIÓN DEL ÁMBITO DELIMITADO | | | | |

CATÁLOGO DE ELEMENTOS ARQUITECTÓNICOS

CATÁLOGO DE CORTIJOS

CATÁLOGO DE YACIMIENTOS ARQUEOLÓGICOS