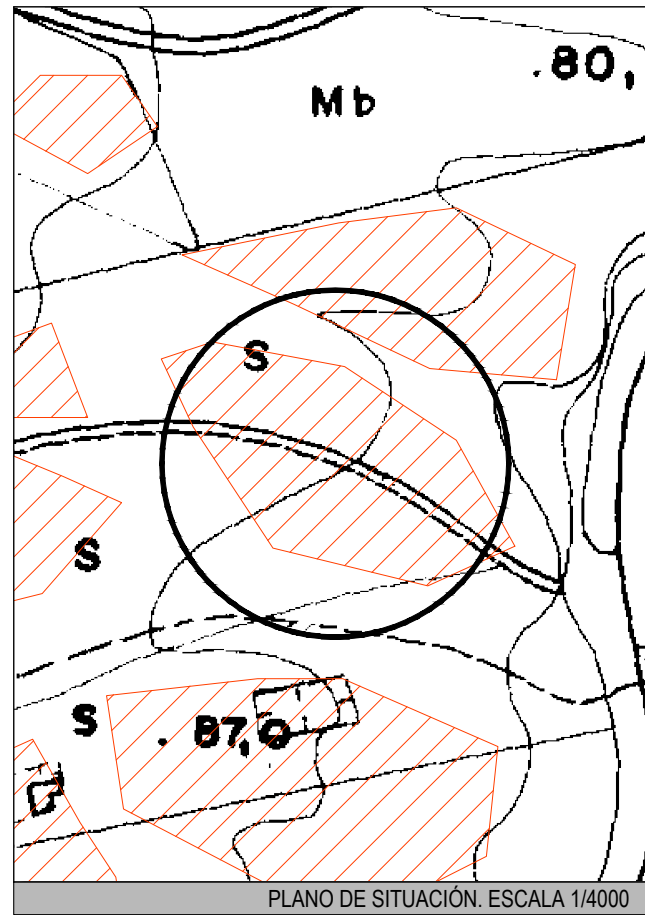
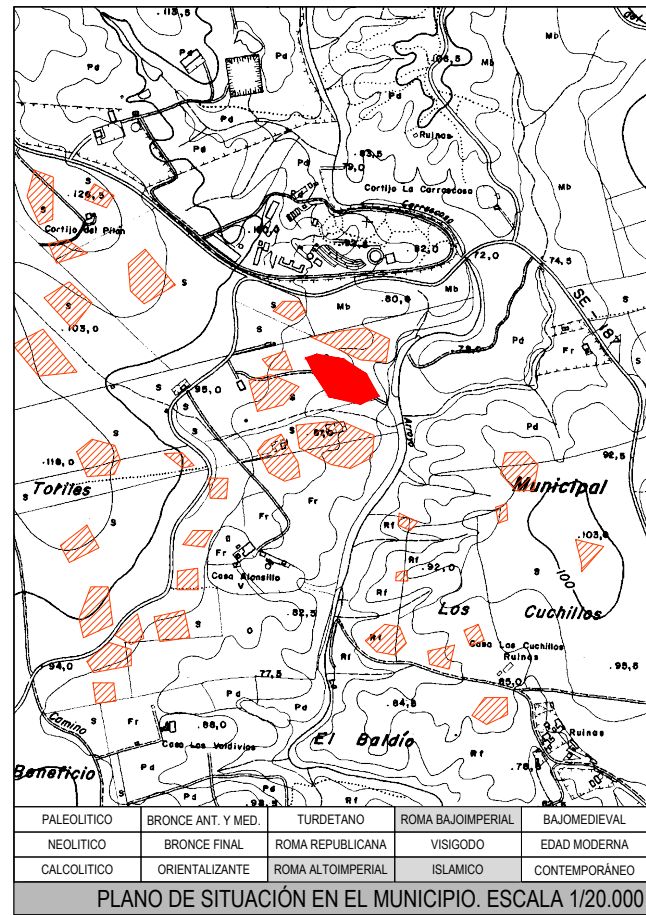


DOCUMENTO DE PLAN GENERAL

EXCMO. AYUNTAMIENTO DE GUILLENA

LA MILICIANA III FICHA Nº: YAC./79

LA MILICIANA IV FICHA Nº: YAC./80

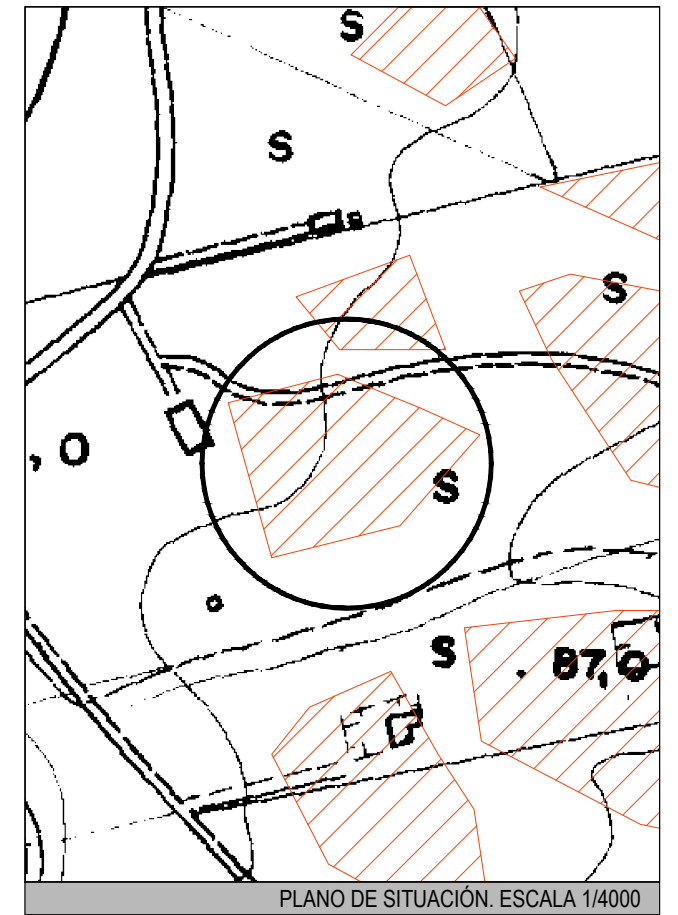
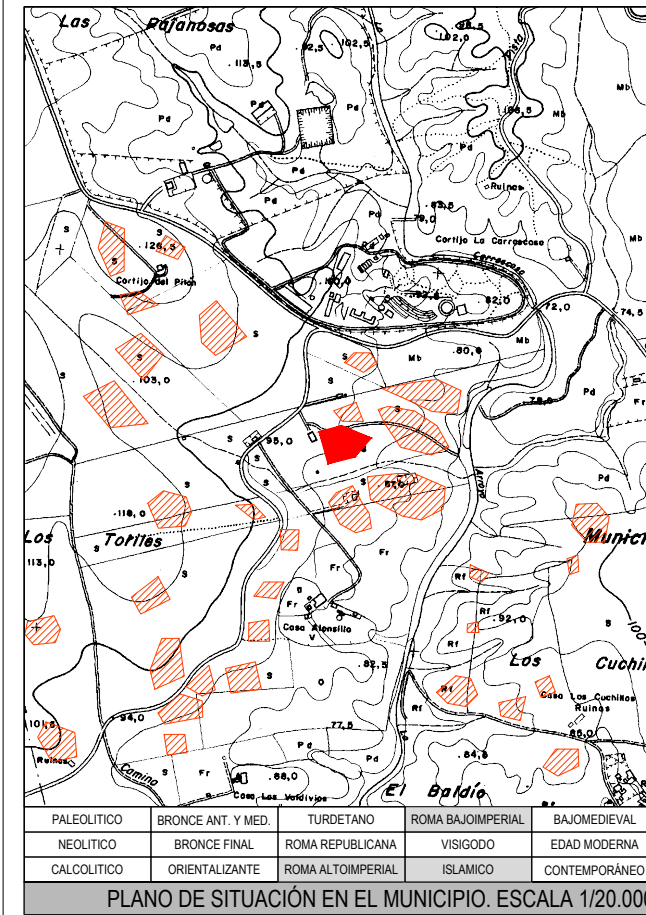


LOCALIZACIÓN: POR LA CARRETERA SE-187, EN EL KM 3,1 SE ACCEDE POR EL SUR A UN CAMINO DE TIERRA Y SE AVANZA 500 M EN DIRECCIÓN SUR Y OESTE, BORDEANDO EL CAUCE DEL ARROYO. A 100 M AL OESTE SE LOCALIZA EL YACIMIENTO.

TIPOLOGÍA: AFLORAN RESTOS CERÁMICOS DIVERSOS Y ABUNDANTE MATERIAL CONSTRUCTIVO, EN SU MAYORÍA TEJAS ISLÁMICAS Y ALGUNA TEGULA ROMANA. LOS RESTOS CERÁMICOS CORRESPONDEN A FORMAS DE ADSCRIPCIÓN ISLÁMICA, CON VASOS ABIERTOS, OLLAS Y RECIPIENTES DE COCINA, CUENCOS, ESCUDILLAS, ASAS DE JARRAS, Y UN ELEVADO NUMERO DE RESTOS AMORFOS REALIZADOS A MANO O TORNO LENTO.

CÓDIGO DEL BIEN: HV-10 **PROTECCIÓN:** ÁMBITO DEL POLÍGONO INSCRITO A LAS COORDENADAS

ESTADO DE CONSERVACIÓN:		COORDENADAS CULTURA: (UTM HUSO 30 - CARTOGRAFÍA 96223)		
GRADO DE CONSERVACIÓN: MEDIO		PUNTO	X	Y
CAUSAS DE DETERIORO: AGENTES GEOMORFOLÓGICOS AGENTES ANTRÓPICOS: LABORES AGRÍCOLAS, EXPOLIO SUPERFICIAL.		1	227927	4162096
		2	227997	4162083
		3	228056	4162044
		4	228087	4161988
		5	228041	4161967
		6	227959	4161987
		7	227917	4162051
		8	227900	4162087
MEDIDAS PROPUESTAS: AFECTACIÓN DEL ÁMBITO DELIMITADO.				



LOCALIZACIÓN: POR LA CARRETERA SE-187, EN EL KM 3,1 SE ACCEDE POR EL SUR A UN CAMINO DE TIERRA Y SE AVANZA 500 M EN DIRECCIÓN SUROESTE, BORDEANDO EL CAUCE DEL ARROYO. A 300 M AL OESTE SE LOCALIZA EL YACIMIENTO.

TIPOLOGÍA: RESTOS DE LA EDAD DEL HIERRO; FRAGMENTOS DE ÁNFORAS, Y OTRAS FORMAS IMPRECISAS ADSCRIBIRLES AL PERIODO TURDETANO. DE ÉPOCA ROMANA; FRAGMENTOS AISLADOS DE RECIPIENTES COMUNES Y TSH. LOS MATERIALES MÁS REPRESENTATIVOS, LADRILLOS Y TEJAS ISLÁMICAS CON INCISIONES GEOMÉTRICAS, Y DIGITALIZACIÓN QUE FORMAN ONDAS. LE ACOMPAÑAN BLOQUES IRREGULARES DE MAMPUESTOS Y SILLARES DE TAMAÑO VARIABLE.

CÓDIGO DEL BIEN: HV-11 **PROTECCIÓN:** ÁMBITO DEL POLÍGONO INSCRITO A LAS COORDENADAS

ESTADO DE CONSERVACIÓN:		COORDENADAS CULTURA: (UTM HUSO 30 - CARTOGRAFÍA 96223)		
GRADO DE CONSERVACIÓN: MEDIO		PUNTO	X	Y
CAUSAS DE DETERIORO: AGENTES GEOMORFOLÓGICOS AGENTES ANTRÓPICOS: LABORES AGRÍCOLAS, EXPOLIO SUPERFICIAL.		1	227804	4162043
		2	227848	4162025
		3	227879	4162011
		4	227837	4161963
		5	227769	4161946
		6	227746	4162028
MEDIDAS PROPUESTAS: AFECTACIÓN DEL ÁMBITO DELIMITADO				

CATÁLOGO DE ELEMENTOS ARQUITECTÓNICOS

CATÁLOGO DE CORTIJOS

CATÁLOGO DE YACIMIENTOS ARQUEOLÓGICOS