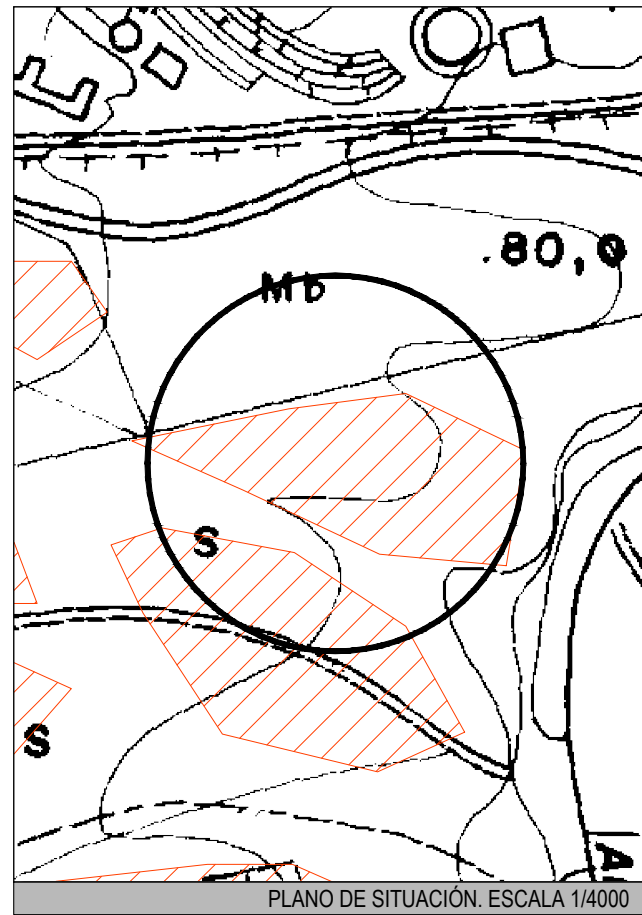
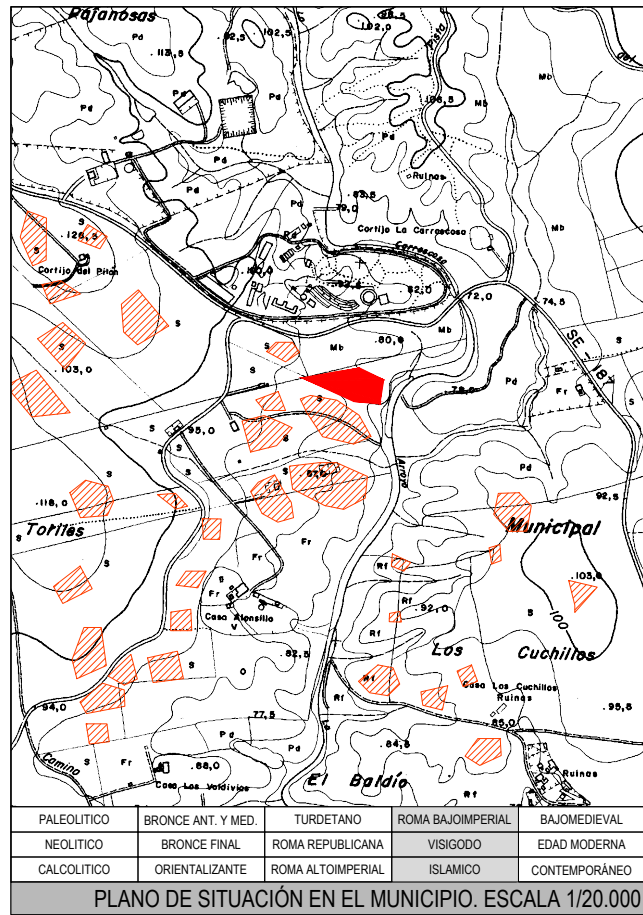


DOCUMENTO DE PLAN GENERAL

EXCMO. AYUNTAMIENTO DE GUILLENA

LA MILICIANA I FICHA Nº: YAC.177

LA MILICIANA II FICHA Nº: YAC.178

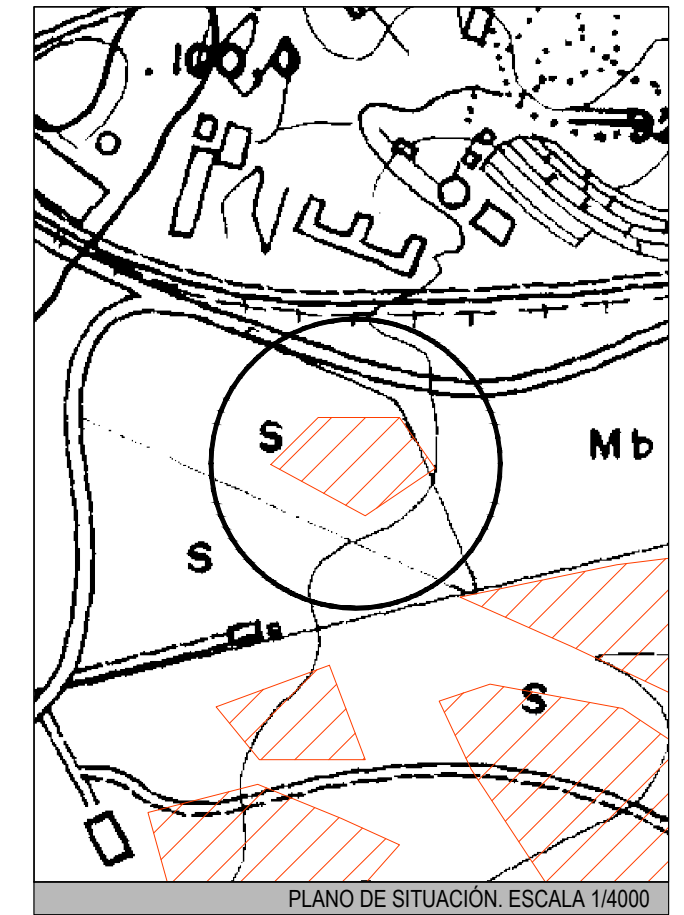
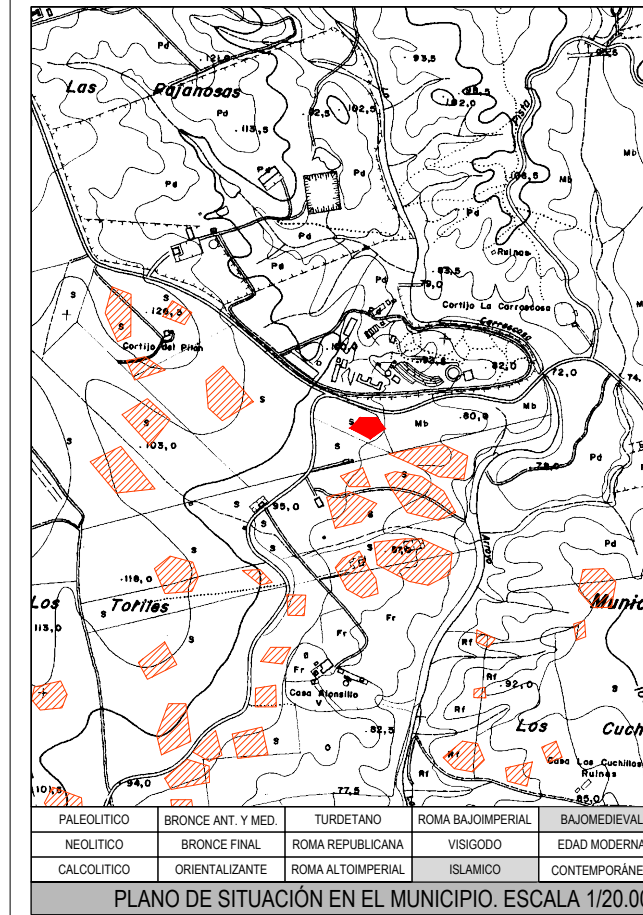


LOCALIZACIÓN: SE SALE DE GUILLENA POR EL NORTE, POR LA CARRETERA SE-187. EN EL KM 3,1 SE ACCEDE POR EL SUR A UN CAMINO DE TIERRA Y SE AVANZA 450 M. A 50 M AL NORTE DEL CAMINO SE LOCALIZA EL YACIMIENTO.

TIPOLOGÍA: DE ÉPOCA ROMANA TARDÍA; TEGULAS, LADRILLOS DE GRAN TAMAÑO, COMÚN Y ESCASA TSC-D. LAS FORMAS MÁS ABUNDANTES SE AJUSTAN AL PERIODO MEDIEVAL E ISLÁMICO; LEBRILLOS Y ALCADAFES DE DIFERENTES TAMAÑOS Y TRATAMIENTOS, GRANDES VASOS DE ALMACENAMIENTO, REALIZADOS A TORNO LENTO Y A MANO; OLLAS, RECIPIENTES DE COCINA Y COMUNES. EL LUGAR SE COMPLEMENTA CON OTROS YACIMIENTOS SIMILARES DEL ENTORNO, FORMULANDO UNA DENSA RED DE POBLAMIENTO MEDIEVAL.

CÓDIGO DEL BIEN: HV-08 **PROTECCIÓN:** ÁMBITO DEL POLÍGONO INSCRITO A LAS COORDENADAS

ESTADO DE CONSERVACIÓN:		COORDENADAS CULTURA: (UTM HUSO 30 - CARTOGRAFÍA 96223)		
GRADO DE CONSERVACIÓN: MEDIO		PUNTO	X	Y
CAUSAS DE DETERIORO: AGENTES GEOMORFOLÓGICOS AGENTES ANTRÓPICOS: LABORES AGRÍCOLAS, EXPOLIO SUPERFICIAL.		1	228056	4162167
		2	228119	4162137
		3	228109	4162076
		4	228042	4162082
		5	227970	4162116
		6	227911	4162142
		7	227994	4162159
MEDIDAS PROPUESTAS: AFECTACIÓN DEL ÁMBITO DELIMITADO.				



LOCALIZACIÓN: POR LA CARRETERA SE-187, EN EL KM 3,1 SE ACCEDE POR EL SUR A UN CAMINO DE TIERRA Y SE AVANZA 450 M EN DIRECCIÓN SUROESTE, RODEANDO UNA VALLA. SOBRE UNA LOMA JUNTO A LA VALLA SE EXTIENDE EL YACIMIENTO.

TIPOLOGÍA: RESTOS DISPERSOS DE FILIACIÓN ALTOMEDIEVAL E ISLÁMICA; GRANDES VASOS DE ALMACENAMIENTO, LEBRILLOS Y FORMAS IMPRECISAS. NOTABLE CONCENTRACIÓN DE MATERIAL CONSTRUCTIVO; MAMPUESTOS IRREGULARES Y LADRILLOS DE GRAN TAMAÑO.

CÓDIGO DEL BIEN: HV-09 **PROTECCIÓN:** ÁMBITO DEL POLÍGONO INSCRITO A LAS COORDENADAS

ESTADO DE CONSERVACIÓN:		COORDENADAS CULTURA: (UTM HUSO 30 - CARTOGRAFÍA 96223)		
GRADO DE CONSERVACIÓN: MEDIO		PUNTO	X	Y
CAUSAS DE DETERIORO: AGENTES GEOMORFOLÓGICOS AGENTES ANTRÓPICOS: LABORES AGRÍCOLAS, OBRAS PRIVADAS (TRAZADO DE CAMINO Y CONSTRUCCIÓN DE VALLADO METÁLICO).		1	227879	4162237
		2	227898	4162210
		3	227861	4162185
		4	227811	4162212
		5	227836	4162237
MEDIDAS PROPUESTAS: AFECTACIÓN DEL ÁMBITO DELIMITADO				

CATÁLOGO DE ELEMENTOS ARQUITECTÓNICOS

CATÁLOGO DE CORTIJOS

CATÁLOGO DE YACIMIENTOS ARQUEOLÓGICOS