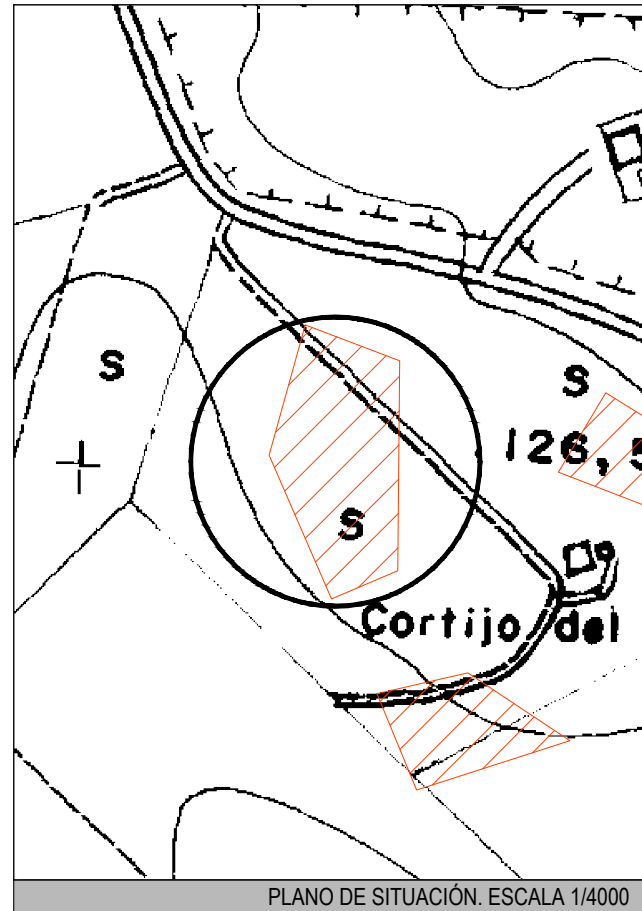
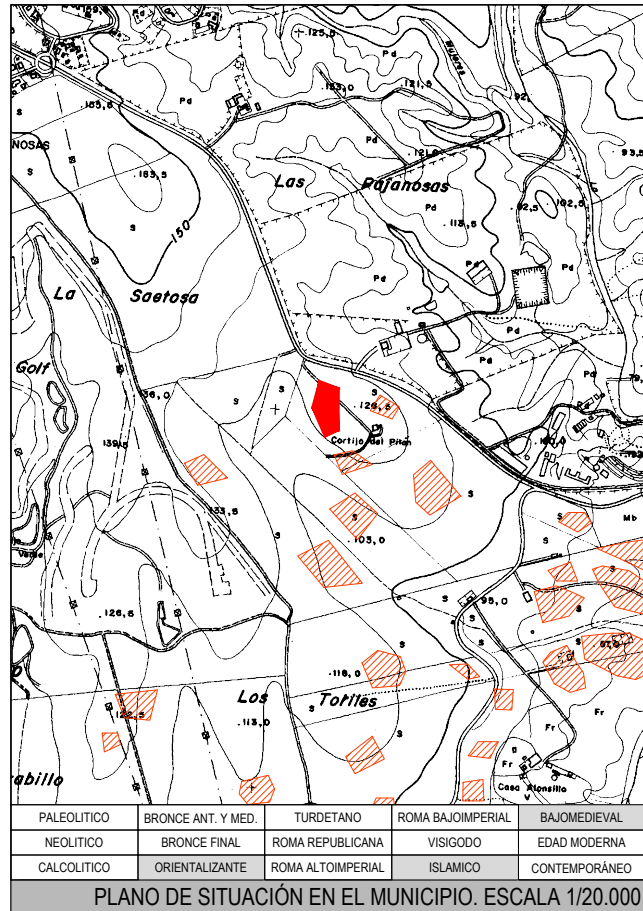


DOCUMENTO DE PLAN GENERAL

EXCMO. AYUNTAMIENTO DE GUILLENA

CORTIJO DEL PILÓN II FICHA Nº: YAC.171

CORTIJO DEL PILÓN III FICHA Nº: YAC.172

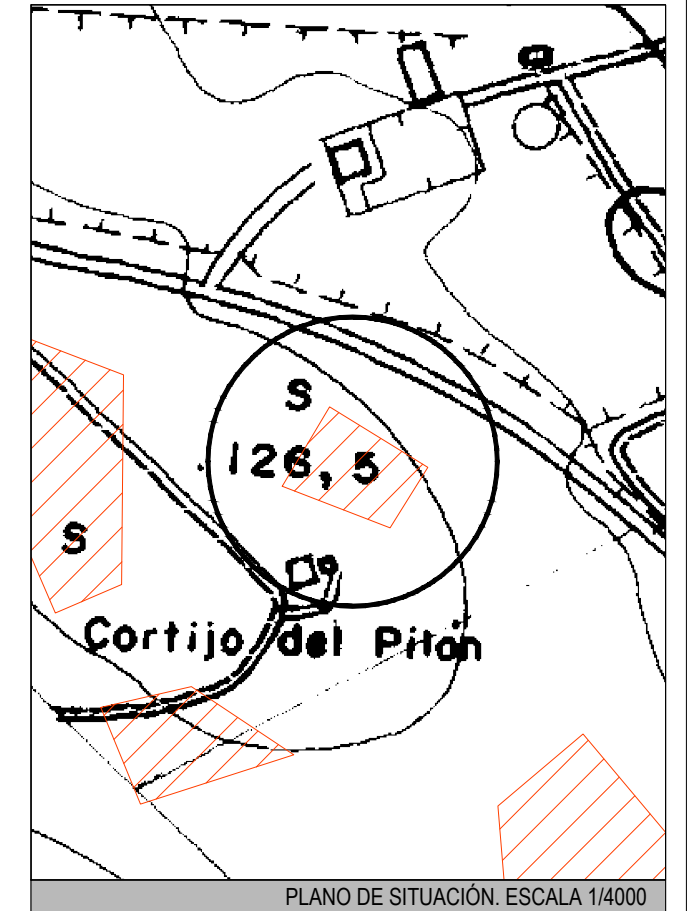
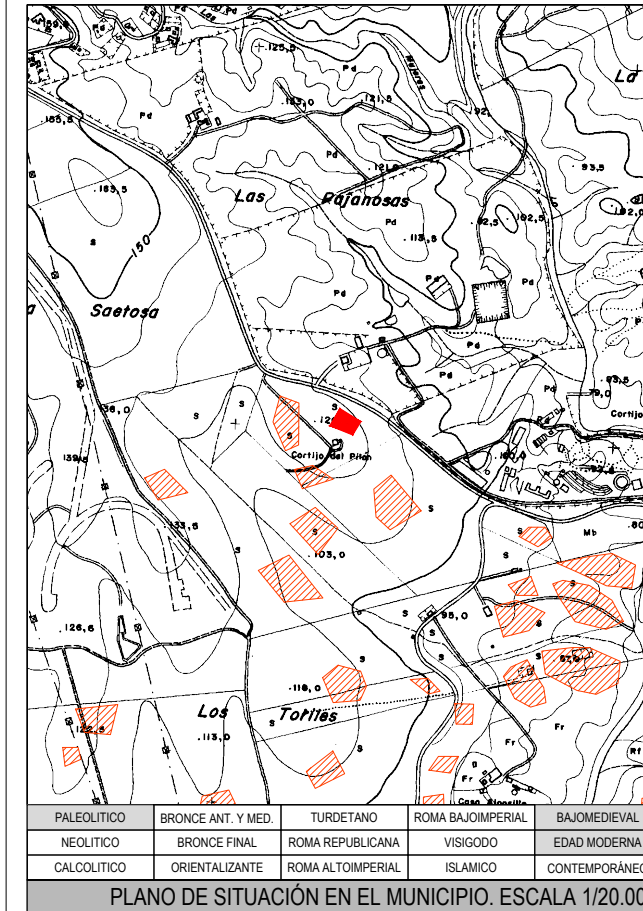


LOCALIZACIÓN: POR LA CARRETERA SE-187, EN EL KM 4 SE ACCEDE A UN CAMINO DE SERVICIO Y SE AVANZA 300 M. A 50 M AL NOROESTE SE ALCANZA EL CAMINO DE ACCESO DEL CORTIJO DEL PILÓN Y A 150 M AL NOROESTE SE LOCALIZA EL YACIMIENTO.

TIPOLOGÍA: SE CONSTATA UNA AMPLIA CONCENTRACIÓN DE RESTOS CERÁMICOS DE LA EDAD DEL HIERRO; FORMAS A TORNO ORIENTALIZANTES Y TURDETANAS, DE GRANDES VASOS, CUENCOS Y ÁNFORAS, PRODUCCIONES A MANO ENCUADRADAS EN LA ÉPOCA ALTOMEDIEVAL, CON FRAGMENTOS DE GRANDES RECIPIENTES DE FACTURA MUY TOSCA. RESTOS AISLADOS DE INCLUYEN EN LA ÉPOCA DE ISLAMISTA; CERÁMICAS COMUNES CON DECORACIÓN ESTRIADA Y FORMAS VIDRIADAS. RESTOS DE SILLAREJO Y LADRILLOS.

CÓDIGO DEL BIEN: HV-02 PROTECCIÓN: ÁMBITO DEL POLÍGONO INSCRITO A LAS COORDENADAS

ESTADO DE CONSERVACIÓN:		COORDENADAS CULTURA: (UTM HUSO 30 - CARTOGRAFÍA 96223)		
GRADO DE CONSERVACIÓN: MEDIO		PUNTO	X	Y
CAUSAS DE DETERIORO: AGENTES GEOMORFOLÓGICOS AGENTES ANTRÓPICOS: LABORES AGRÍCOLAS E INSTALACIÓN DE POSTE DE ELECTRICIDAD.		1	227179	4162584
		2	227229	4162565
		3	227228	4162454
		4	227193	4162439
		5	227160	4162515
MEDIDAS PROPUESTAS: AFECTACIÓN DEL ÁMBITO DELIMITADO.				



LOCALIZACIÓN: POR LA CARRETERA SE-187, EN EL KM 4 SE ACCEDE A UN CAMINO DE SERVICIO Y SE AVANZA 300 M. A 50 M AL NOROESTE SE TOMA EL CAMINO DE ACCESO AL EDIFICIO EL CORTIJO Y A 50 M AL NORTE DEL MISMO SE LOCALIZA EL YACIMIENTO.

TIPOLOGÍA: REDUCIDA DISPERSIÓN DE MATERIALES; RESTOS MUY FRAGMENTADOS CON FORMA DE ÉPOCA ALTOMEDIEVAL A MANO, OTRAS FORMAS POCO DEFINIDAS COMO CERÁMICAS VIDRIADAS Y CERÁMICAS MODERNAS CORRESPONDIENTES A LEBRILLOS Y CONTENEDORES. MATERIAL CONSTRUCTIVO DISPERSO; LADRILLOS Y SILLAREJO PARA LA MAMPOSTERÍA. SE INCLUYE INDUSTRIA LÍTICA PREHISTÓRICA.

CÓDIGO DEL BIEN: HV-03 PROTECCIÓN: ÁMBITO DEL POLÍGONO INSCRITO A LAS COORDENADAS

ESTADO DE CONSERVACIÓN:		COORDENADAS CULTURA: (UTM HUSO 30 - CARTOGRAFÍA 96223)		
GRADO DE CONSERVACIÓN: BAJO		PUNTO	X	Y
CAUSAS DE DETERIORO: AGENTES GEOMORFOLÓGICOS AGENTES ANTRÓPICOS: LABORES AGRÍCOLAS.		1	227338	4162548
		2	227390	4162516
		3	227370	4162484
		4	227313	4162506
MEDIDAS PROPUESTAS: AFECTACIÓN DEL ÁMBITO DELIMITADO				

CATÁLOGO DE ELEMENTOS ARQUITECTÓNICOS

CATÁLOGO DE CORTIJOS

CATÁLOGO DE YACIMIENTOS ARQUEOLÓGICOS