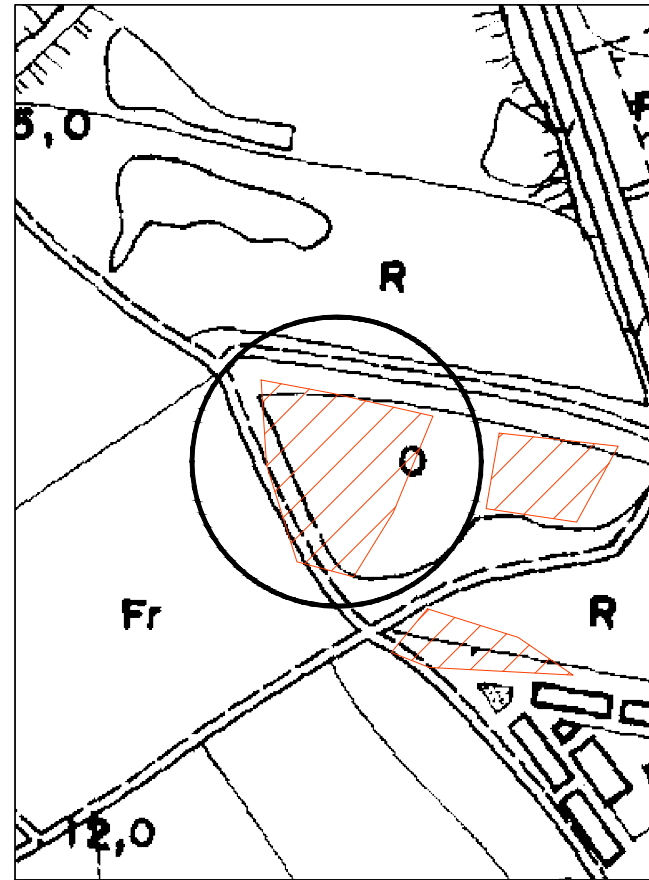
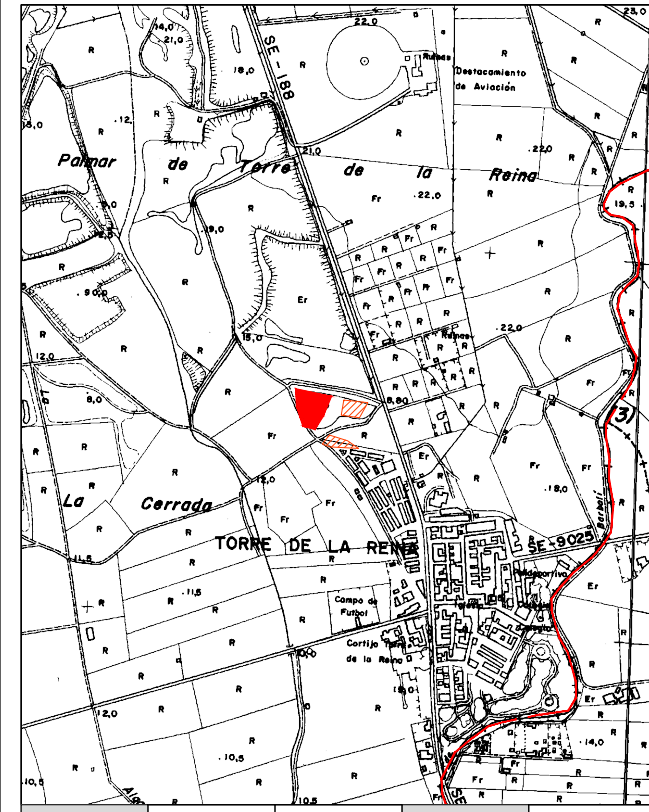
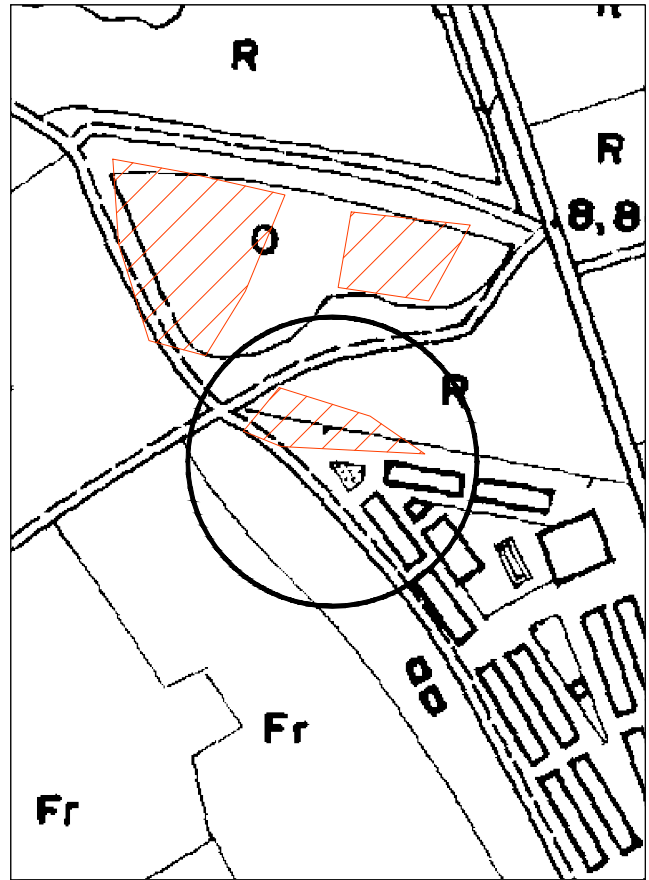
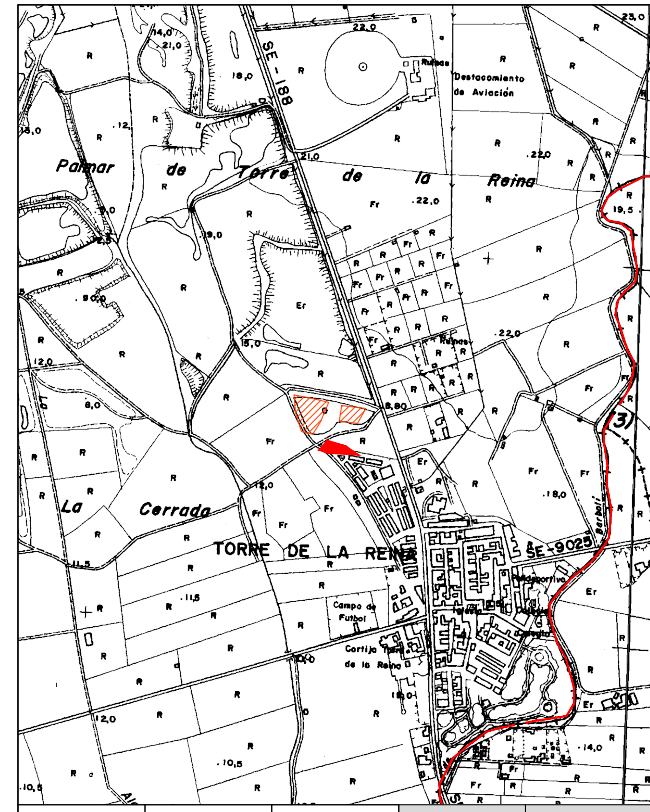


DOCUMENTO DE PLAN GENERAL

EXCMO. AYUNTAMIENTO DE GUILLENA

JARDIN DE LA REINA FICHA Nº: YAC./67

EL PALMAR I FICHA Nº: YAC./68



PALEOLITICO	BRONCE ANT. Y MED.	TURDETANO	ROMA BAJOIMPERIAL	BAJOMEDIEVAL
NEOLITICO	BRONCE FINAL	ROMA REPUBLICANA	VISIGODO	EDAD MODERNA
CALCOLITICO	ORIENTALIZANTE	ROMA ALTOIMPERIAL	ISLAMICO	CONTEMPORANEO

PLANO DE SITUACIÓN EN EL MUNICIPIO. ESCALA 1/20.000

PLANO DE SITUACIÓN. ESCALA 1/4000

PALEOLITICO	BRONCE ANT. Y MED.	TURDETANO	ROMA BAJOIMPERIAL	BAJOMEDIEVAL
NEOLITICO	BRONCE FINAL	ROMA REPUBLICANA	VISIGODO	EDAD MODERNA
CALCOLITICO	ORIENTALIZANTE	ROMA ALTOIMPERIAL	ISLAMICO	CONTEMPORANEO

PLANO DE SITUACIÓN EN EL MUNICIPIO. ESCALA 1/20.000

PLANO DE SITUACIÓN. ESCALA 1/4000

**LOCALIZACIÓN:** POR LA CARRETERA SE-188, EN EL KM 4,5 A LA ALTURA DE TORRE DE LA REINA, A 150 M AL OESTE DE LA CARRETERA SE LOCALIZA EL YACIMIENTO, AL NORTE DE LAS INSTALACIONES DEL HOTEL JARDÍN DE LA REINA.

**LOCALIZACIÓN:** POR LA CARRETERA SE-188, EN EL KM 4,3 A LA ALTURA DE TORRE DE LA REINA, A 100 M AL OESTE DE LA CARRETERA SE LOCALIZA EL YACIMIENTO.

**TIPOLOGÍA:** SE LOCALIZAN ABUNDANTES CONSTRUCTIVOS ROMANOS; TÉGULAS, LADRILLOS Y MAMPUESTOS. CERÁMICAS MEDIEVALES; AMORFOS DE GRANDES VASOS Y LEBRILLO. DE FORMA EXCEPCIONAL SE INCLUYEN RESTOS HUMANOS QUE SUGIERE LA EXISTENCIA DE UNA NECRÓPOLIS.

**TIPOLOGÍA:** SE DOCUMENTAN RESTOS DE ÉPOCA PREHISTÓRICA COMO SÍLEX Y NÚCLEOS DE CUARCITA, RESTOS DE ÉPOCA ROMANA COMO LADRILLOS, TÉGULAS, MAMPUESTOS, COMÚN, COCINA, ÁNFORA, TSH Y TSC. RECIPIENTES DE FORMA MÁS TOSCA DE ÉPOCA ALTMEDIEVAL; PAREDES DE GRANDES CONTENEDORES, LEBRILLOS Y FORMAS DE COCINA.

**PROTECCIÓN:** ÁMBITO DEL POLÍGONO INSCRITO A LAS COORDENADAS

**PROTECCIÓN:** ÁMBITO DEL POLÍGONO INSCRITO A LAS COORDENADAS

**CÓDIGO DEL BIEN:** TR-01

**CÓDIGO DEL BIEN:** TR-02

<b>ESTADO DE CONSERVACIÓN:</b>		<b>COORDENADAS CULTURA:</b> (UTM HUSO 30 - CARTOGRAFÍA 96224)		
<b>GRADO DE CONSERVACIÓN:</b>	PARCIALMENTE DESTRUIDO	<b>PUNTO</b>	<b>X</b>	<b>Y</b>
<b>CAUSAS DE DETERIORO:</b>	AGENTES GEOMORFOLÓGICOS AGENTES ANTRÓPICOS: LABORES AGRICOLAS (ARADO SUPERFICIAL), OBRAS PRIVADAS (CONSTRUCCIÓN DE HOTEL E INFRAESTRUCTURAS ANEXA), OBRAS PÚBLICAS (EXTRACCIÓN DE GRAVAS).	1	232300	4156655
<b>MEDIDAS PROPUESTAS:</b>	AFECCIÓN DEL ÁMBITO DELIMITADO.	2	232348	4156640
		3	232377	4156620
		4	232301	4156624
		5	232281	4156632

<b>ESTADO DE CONSERVACIÓN:</b>		<b>COORDENADAS CULTURA:</b> (UTM HUSO 30 - CARTOGRAFÍA 96223)		
<b>GRADO DE CONSERVACIÓN:</b>	BAJO	<b>PUNTO</b>	<b>X</b>	<b>Y</b>
<b>CAUSAS DE DETERIORO:</b>	AGENTES GEOMORFOLÓGICOS AGENTES ANTRÓPICOS: LABORES AGRICOLAS (ARADO SUPERFICIAL).	1	232212	4156776
<b>MEDIDAS PROPUESTAS:</b>	AFECCIÓN DEL ÁMBITO DELIMITADO	2	232250	4156769
		3	232303	4156757
		4	232282	4156706
		5	232261	4156672
		6	232231	4156680
		7	232215	4156731