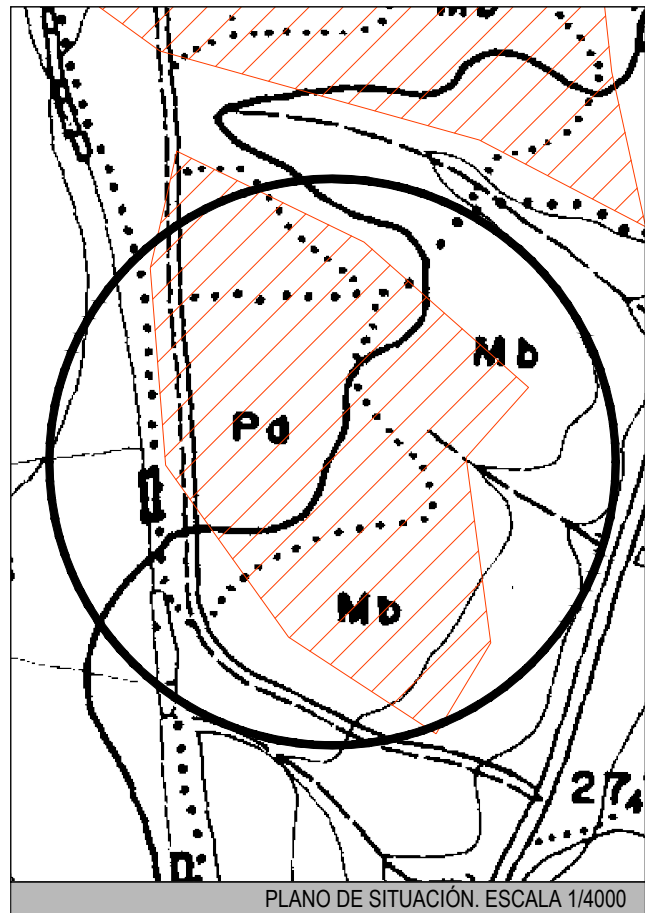
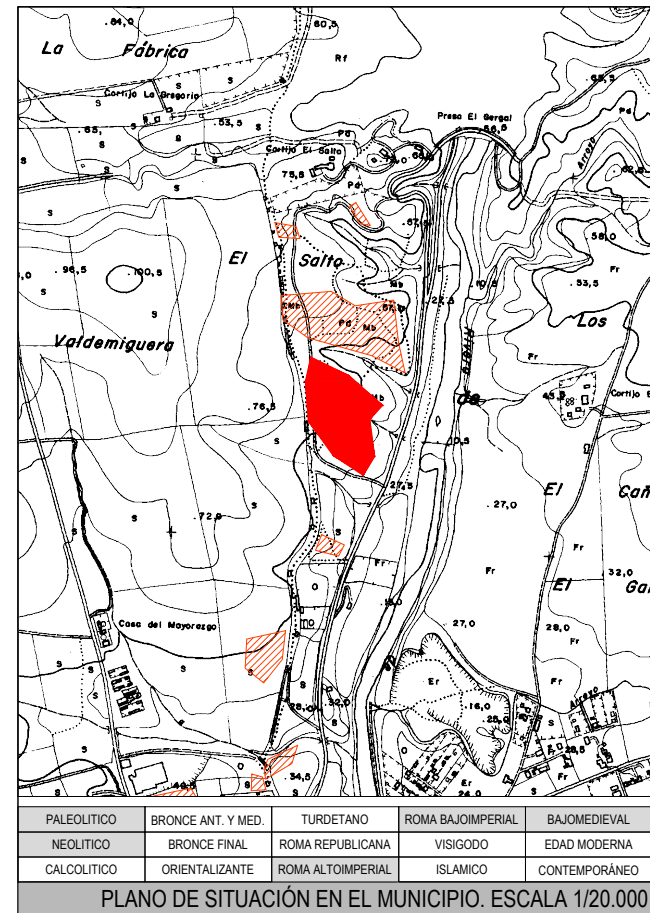


EL SALTO I FICHA Nº: YAC./63



PALEOLÍTICO	BRONCE ANT. Y MED.	TURDETANO	ROMA BAJOIMPERIAL	BAJOMEDIEVAL
NEOLÍTICO	BRONCE FINAL	ROMA REPUBLICANA	VISIGODO	EDAD MODERNA
CALCOLÍTICO	ORIENTALIZANTE	ROMA ALTOIMPERIAL	ISLAMICO	CONTEMPORÁNEO

PLANO DE SITUACIÓN EN EL MUNICIPIO. ESCALA 1/20.000

PLANO DE SITUACIÓN. ESCALA 1/4000

**LOCALIZACIÓN:** SE SALE DE GUILLENA POR EL NORTE POR EL CAMINO DE EL GERGA. A 1,1 KM SE PROSIGUE AL OESTE POR UN CAMINO DE TIERRA Y SE AVANZA 100 M. AL NORTE DEL CAMINO SE EXTIENDE EL YACIMIENTO.

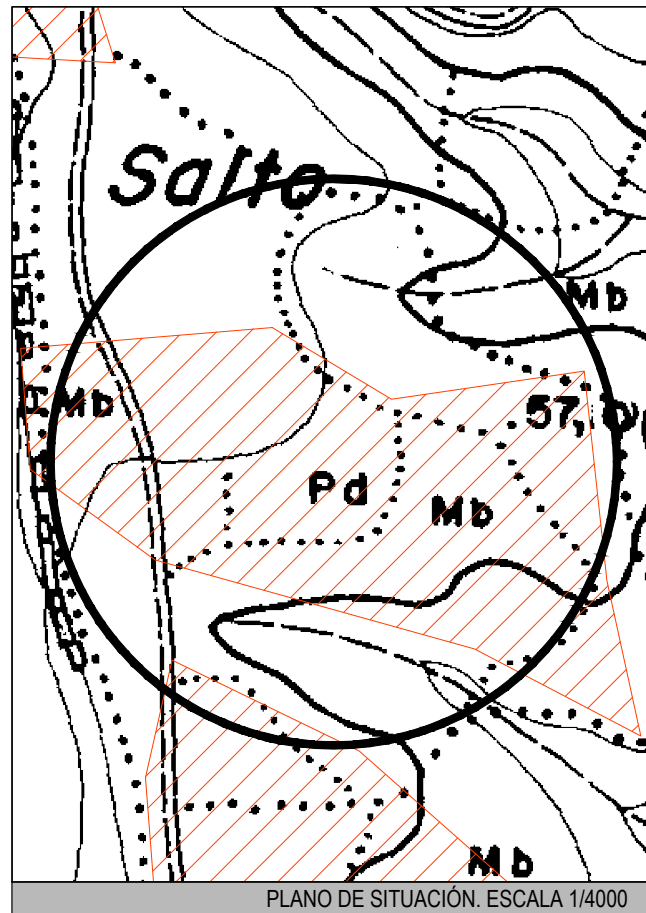
**TIPOLOGÍA:** AFLORAN ABUNDANTES RESTOS CONSTRUCTIVOS ROMANOS; LADRILLOS, TÉGULAS Y SILLAREJO, RESTOS DE ÁNFORA, COMUNES, LEBRILLO, COCINA Y DOLIUM. ABUNDAN TEJAS ÁRABES Y LADRILLOS. SE INCLUYEN MARMITAS, ALCADAFES, TINAJAS, ÚTILES LÍTICOS SOBRE SÍLEX, HACHA PULIMENTADA Y DIVERSOS MOLINOS.

**PROTECCIÓN:** ÁMBITO DEL POLÍGONO INSCRITO A LAS COORDENADAS

**CÓDIGO DEL BIEN:** GER-03

<b>ESTADO DE CONSERVACIÓN:</b>		<b>COORDENADAS CULTURA:</b> (UTM HUSO 30 - CARTOGRAFÍA 96223)		
<b>GRADO DE CONSERVACIÓN:</b>	BAJO	<b>PUNTO</b>	<b>X</b>	<b>Y</b>
<b>CAUSAS DE DETERIORO:</b>	AGENTES GEOMORFOLÓGICOS AGENTES ANTRÓPICOS: LABORES PECUARIAS (PASTOREO), LABORES PRIVADAS (VERTIDOS), LABORES PÚBLICAS (USOS RECREATIVOS, INSTALACIÓN DE MERENDEROS).	1	230359	4161783
<b>MEDIDAS PROPUESTAS:</b>	AFECCIÓN DEL ÁMBITO DELIMITADO.	2	230458	4161735
		3	230545	4161658
		4	230512	4161621
		5	230525	4161523
		6	230496	4161475
		7	230418	4161526
		8	230353	4161617
		9	230345	4161721

EL SALTO II FICHA Nº: YAC./64



PALEOLÍTICO	BRONCE ANT. Y MED.	TURDETANO	ROMA BAJOIMPERIAL	BAJOMEDIEVAL
NEOLÍTICO	BRONCE FINAL	ROMA REPUBLICANA	VISIGODO	EDAD MODERNA
CALCOLÍTICO	ORIENTALIZANTE	ROMA ALTOIMPERIAL	ISLAMICO	CONTEMPORÁNEO

PLANO DE SITUACIÓN EN EL MUNICIPIO. ESCALA 1/20.000

PLANO DE SITUACIÓN. ESCALA 1/4000

**LOCALIZACIÓN:** SE SALE DE GUILLENA POR EL NORTE POR EL CAMINO DE EL GERGA. A 1,1 KM SE PROSIGUE AL OESTE POR UN CAMINO DE TIERRA Y SE AVANZA 550 M EN DIRECCIÓN OESTE Y NORTE. A AMBOS LADOS DEL CAMINO SE LOCALIZA EL YACIMIENTO.

**TIPOLOGÍA:** SE IDENTIFICAN MATERIALES CONSTRUCTIVOS ROMANOS (LADRILLOS Y TÉGULAS), RESTOS CERÁMICOS ROMANOS (CERÁMICA COMÚN, COCINA Y TSH), CERÁMICAS ALTOMEDIEVALES (TINAJAS, GRANDES CONTENEDORES, LEBRILLOS, OLLAS Y ORZAS).

**PROTECCIÓN:** ÁMBITO DEL POLÍGONO INSCRITO A LAS COORDENADAS

**CÓDIGO DEL BIEN:** GER-04

<b>ESTADO DE CONSERVACIÓN:</b>		<b>COORDENADAS CULTURA:</b> (UTM HUSO 30 - CARTOGRAFÍA 96223)		
<b>GRADO DE CONSERVACIÓN:</b>	MEDIO	<b>PUNTO</b>	<b>X</b>	<b>Y</b>
<b>CAUSAS DE DETERIORO:</b>	AGENTES GEOMORFOLÓGICOS AGENTES ANTRÓPICOS: LABORES PECUARIAS (PASTOREO), LABORES PRIVADAS (VERTIDOS), LABORES PÚBLICAS (USOS RECREATIVOS, INSTALACIÓN DE MERENDEROS).	1	230412	4161959
<b>MEDIDAS PROPUESTAS:</b>	AFECCIÓN DEL ÁMBITO DELIMITADO.	2	230475	4161921
		3	230557	4161936
		4	230589	4161825
		5	230607	4161743
		6	230519	4161789
		7	230350	4161836
		8	230284	4161884
		9	230279	4161948