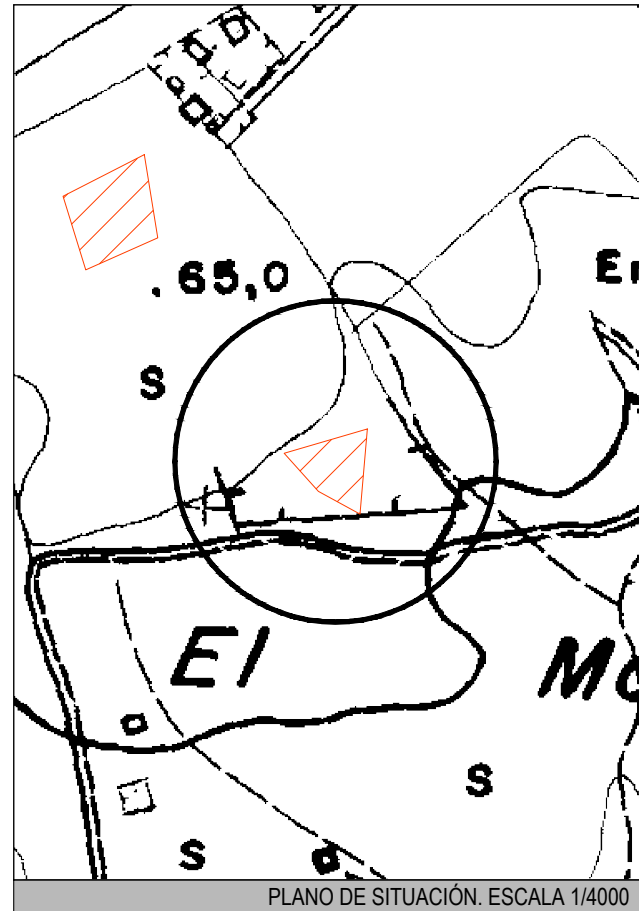
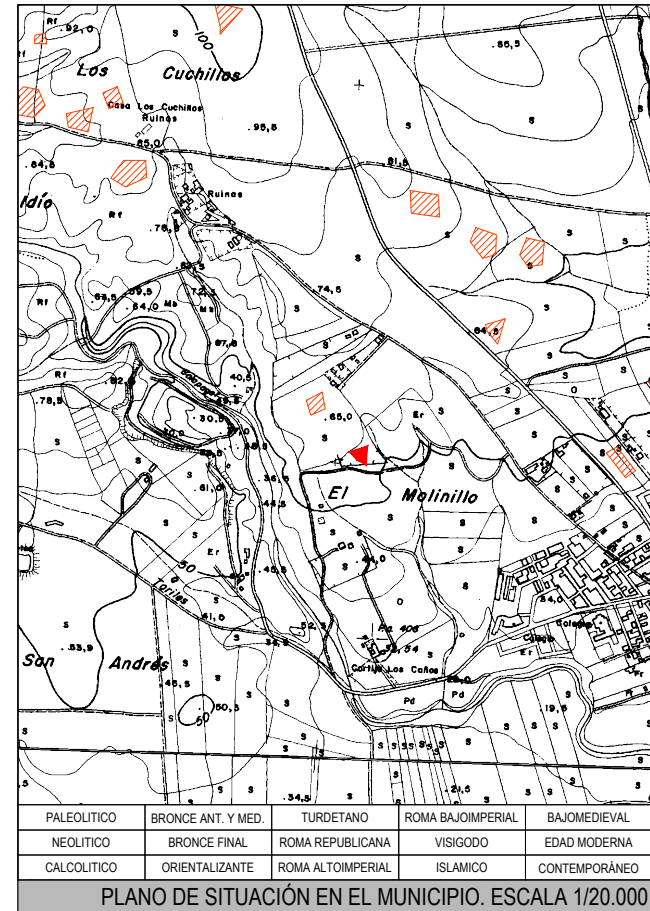


DOCUMENTO DE PLAN GENERAL

EXCMO. AYUNTAMIENTO DE GUILLENA

EL MOLINILLO I

FICHA Nº: YAC./55



**LOCALIZACIÓN:** SE SALE DE GUILLENA POR EL NOROESTE, POR AVENIDA CRISTOBAL COLÓN Y SE TOMA UN CAMINO DE TIERRA EN DIRECCIÓN NORTE. SE AVANZA 100 M Y LUEGO SE PROSIGUE 400 M AL OESTE. A 40 AL NOROESTE SE ENCUENTRA EL YACIMIENTO.

**TIPOLOGÍA:** DESCONOCIDA POR FALTA DE DOCUMENTACIÓN

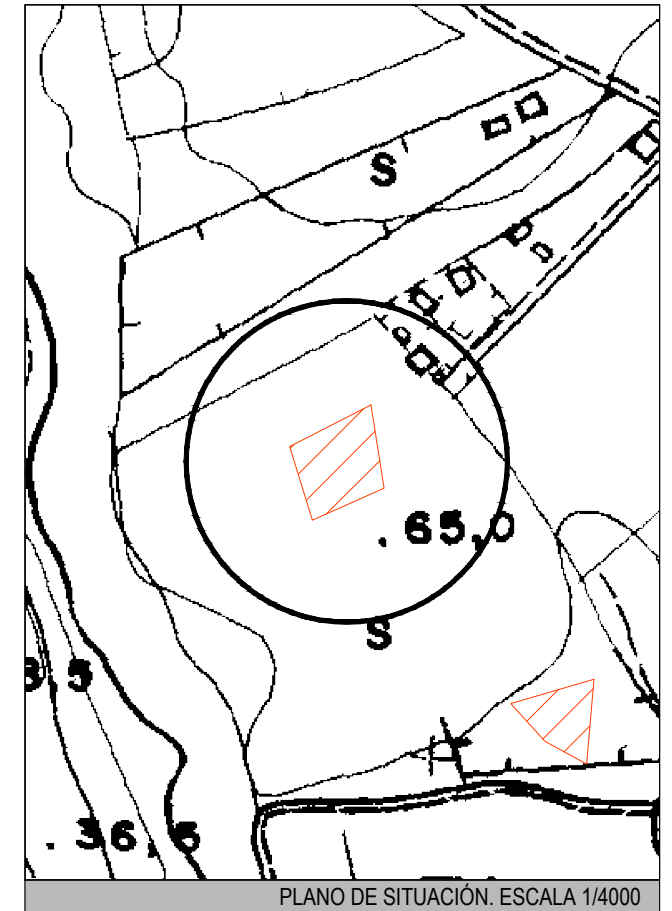
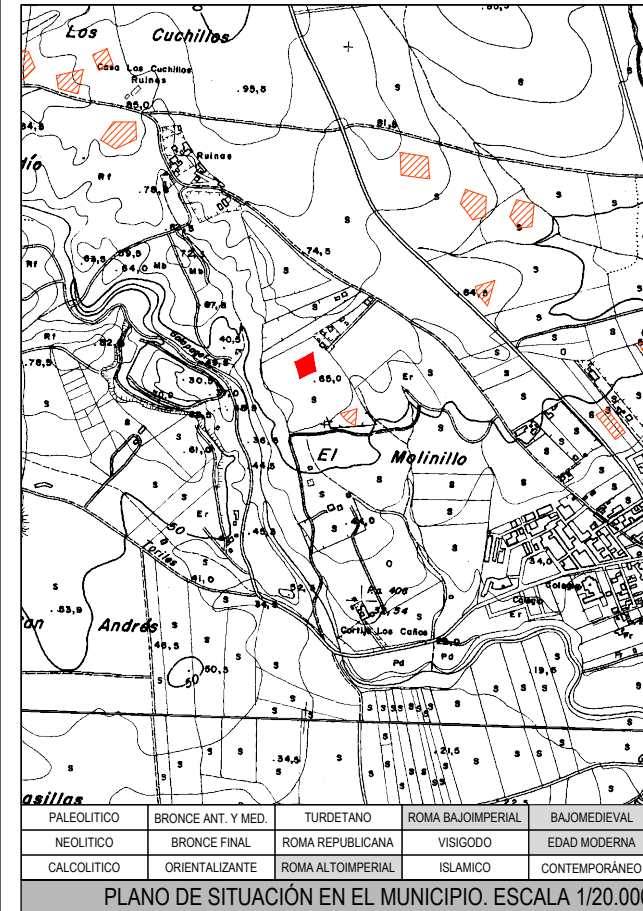
**PROTECCIÓN:** ÁMBITO DEL POLÍGONO INSCRITO A LAS COORDENADAS

**CÓDIGO DEL BIEN:** AL-20

<b>ESTADO DE CONSERVACIÓN:</b>		<b>COORDENADAS CULTURA:</b> (UTM HUSO 30 - CARTOGRAFÍA 96223)		
<b>GRADO DE CONSERVACIÓN:</b>	DESCONOCIDA POR FALTA DE DOCUMENTACIÓN	<b>PUNTO</b>	<b>X</b>	<b>Y</b>
<b>CAUSAS DE DETERIORO:</b>	DESCONOCIDA POR FALTA DE DOCUMENTACIÓN	1	229014	4160431
		2	229010	4160386
		3	228988	4160398
		4	228970	4160418
<b>MEDIDAS PROPUESTAS:</b>	AFECTACIÓN DEL ÁMBITO DELIMITADO			

EL MOLINILLO II

FICHA Nº: YAC./56



**LOCALIZACIÓN:** SE SALE DE GUILLENA POR EL NOROESTE, POR AVENIDA CRISTOBAL COLÓN Y SE TOMA UN CAMINO DE TIERRA EN DIRECCIÓN NORTE. SE AVANZA 100 M Y LUEGO SE PROSIGUE 450 M AL OESTE. A 150 AL NOROESTE SE ENCUENTRA EL YACIMIENTO.

**TIPOLOGÍA:** SE DISTINGUEN FRAGMENTOS DE LADRILLOS Y ESCASA TÉGULA ROMANA. DE ÉPOCA MEDIEVAL, RESTOS DE LADRILLOS Y FORMAS CON DECORACIÓN VIDRIADA. A ÉPOCA MODERNA, PERTENECEN RESTOS DE LEBRILLO, COMUNES Y VAJILLA.

**PROTECCIÓN:** ÁMBITO DEL POLÍGONO INSCRITO A LAS COORDENADAS

**CÓDIGO DEL BIEN:** AL-21

<b>ESTADO DE CONSERVACIÓN:</b>		<b>COORDENADAS CULTURA:</b> (UTM HUSO 30 - CARTOGRAFÍA 96223)		
<b>GRADO DE CONSERVACIÓN:</b>	BAJO	<b>PUNTO</b>	<b>X</b>	<b>Y</b>
<b>CAUSAS DE DETERIORO:</b>	AGENTES GEOMORFOLÓGICOS AGENTES ANTRÓPICOS: LABORES PECUARIAS (PASTOREO).	1	228896	4160576
		2	228903	4160532
		3	228865	4160515
		4	228853	4160554
<b>MEDIDAS PROPUESTAS:</b>	AFECTACIÓN DEL ÁMBITO DELIMITADO			

CATÁLOGO DE ELEMENTOS ARQUITECTÓNICOS

CATÁLOGO DE CORTIJOS

CATÁLOGO DE YACIMIENTOS ARQUEOLÓGICOS