

DOCUMENTO DE PLAN GENERAL

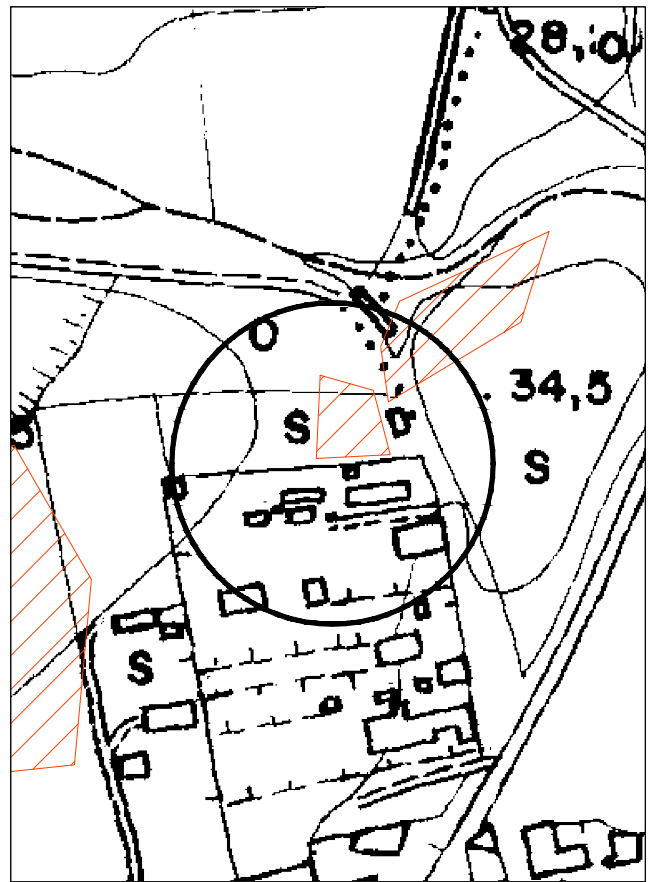
EXCMO. AYUNTAMIENTO DE GUILLENA

LAS PEJAS II FICHA Nº: YAC./51



|             |                    |                   |                   |               |
|-------------|--------------------|-------------------|-------------------|---------------|
| PALEOLÍTICO | BRONCE ANT. Y MED. | TURDETANO         | ROMA BAJOIMPERIAL | BAJOMEDIEVAL  |
| NEOLÍTICO   | BRONCE FINAL       | ROMA REPUBLICANA  | VISIGODO          | EDAD MODERNA  |
| CALCOLÍTICO | ORIENTALIZANTE     | ROMA ALTOIMPERIAL | ISLAMICO          | CONTEMPORÁNEO |

PLANO DE SITUACIÓN EN EL MUNICIPIO. ESCALA 1/20.000



PLANO DE SITUACIÓN. ESCALA 1/4000

**LOCALIZACIÓN:** SE SALE DE GUILLENA POR EL CAMINO DE EL GERGA, NOS DESVIAMOS A LA IZQUIERDA POR UN CARRIL A UNOS ESTABLOS A 200 M. AL OESTE DEL CARRIL SE LOCALIZAN LOS RESTOS

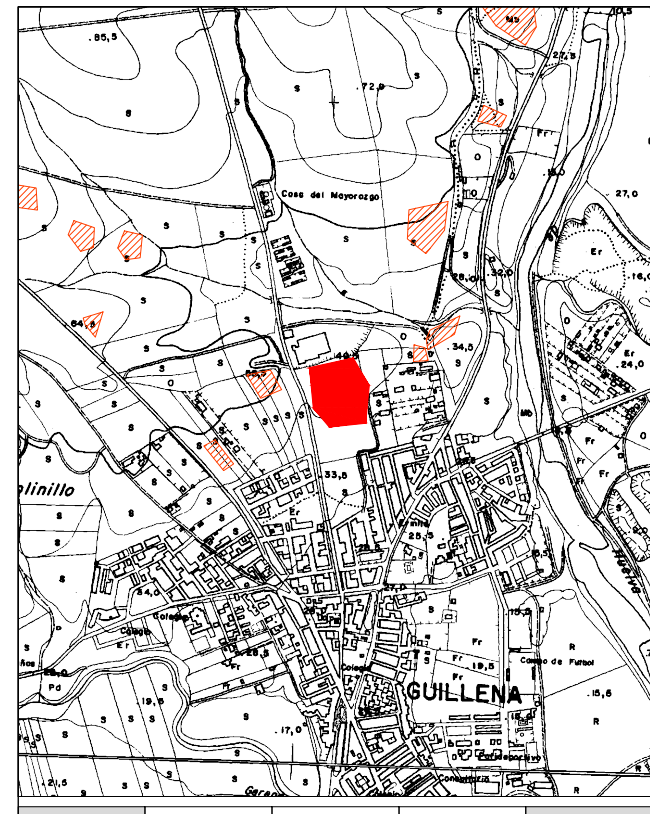
**TIPOLOGÍA:** SE DOCUMENTAN RESTOS CERÁMICOS Y LÍTICOS JUNTO A VASOS CERÁMICOS DE TRADICIÓN CALCOLÍTICA Y BRONCE FINAL.

**PROTECCIÓN:** ÁMBITO DEL POLÍGONO INSCRITO A LAS COORDENADAS

**CÓDIGO DEL BIEN:** AL-16

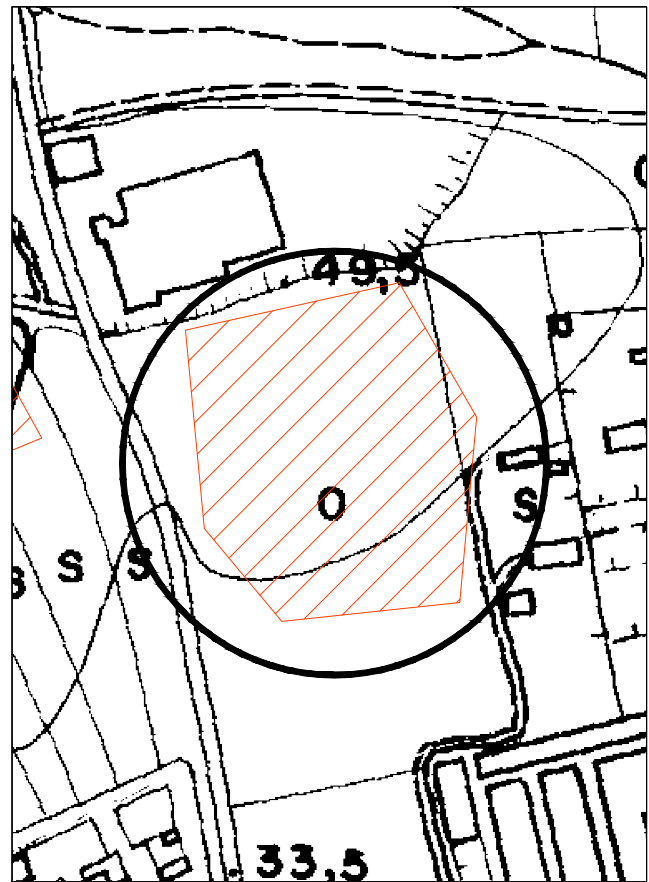
|  |  |  |        |         |
|--|--|--|--------|---------|
| <b>ESTADO DE CONSERVACIÓN:</b>   |  | <b>COORDENADAS CULTURA:</b><br>(UTM HUSO 30 - CARTOGRAFÍA 96223) |        |         |
| GRADO DE CONSERVACIÓN: PARCIALMENTE DESTRUIDO  |  | PUNTO  | X      | Y       |
| CAUSAS DE DETERIORO: AGENTES GEOMORFOLÓGICOS   |  | 1  | 230202 | 4160683 |
| AGENTES ANTRÓPICOS: OBRAS PRIVADAS (CERCADO METÁLICO, CAMINOS, CONSTRUCCIÓN DE NAVES Y ALMACENES). |  | 2  | 230230 | 4160675 |
| MEDIDAS PROPUESTAS: AFECTACIÓN DEL ÁMBITO DELIMITADO   |  | 3  | 230239 | 4160641 |
|  |  | 4  | 230200 | 4160639 |

CAMINO CRUZ DE LA MUJER I FICHA Nº: YAC./52



|             |                    |                   |                   |               |
|-------------|--------------------|-------------------|-------------------|---------------|
| PALEOLÍTICO | BRONCE ANT. Y MED. | TURDETANO         | ROMA BAJOIMPERIAL | BAJOMEDIEVAL  |
| NEOLÍTICO   | BRONCE FINAL       | ROMA REPUBLICANA  | VISIGODO          | EDAD MODERNA  |
| CALCOLÍTICO | ORIENTALIZANTE     | ROMA ALTOIMPERIAL | ISLAMICO          | CONTEMPORÁNEO |

PLANO DE SITUACIÓN EN EL MUNICIPIO. ESCALA 1/20.000



PLANO DE SITUACIÓN. ESCALA 1/4000

**LOCALIZACIÓN:** SE SALE DE GUILLENA POR EL NORTE, POR EL CAMINO CRUZ DE LA MUJER. A LA SALIDA DE LCASCO URBANO, EN UN OLIVAR SITUADO AL ESTE DEL CAMINO SE LOCALIZAN LOS RESTOS

**TIPOLOGÍA:** RESTOS DE INDUSTRIA LÍTICA SOBRE SÍLEX Y CUARCITA ENCUADRADAS EN EL PALEOLÍTICO. DE ÉPOCA MEDIEVAL, ABUNDANTES RESTOS DE LADRILLOS, TEJAS Y CERÁMICAS. DE ÉPOCA BAJOMEDIEVAL, PRODUCCIONES VIDRIADAS CON FORMAS DIVERSAS; ASAS DE JARRAS, BORDES DE CUENCOS Y OLLAS. DE LA EDAD MODERNA, PRODUCCIONES ESMALTADAS, COMUNES TIPO CANTAROS Y OTROS CONTENEDORES.

**PROTECCIÓN:** ÁMBITO DEL POLÍGONO INSCRITO A LAS COORDENADAS

**CÓDIGO DEL BIEN:** AL-17

|   |  |  |        |         |
|---|--|--|--------|---------|
| <b>ESTADO DE CONSERVACIÓN:</b>  |  | <b>COORDENADAS CULTURA:</b><br>(UTM HUSO 30 - CARTOGRAFÍA 96223) |        |         |
| GRADO DE CONSERVACIÓN: BAJO   |  | PUNTO  | X      | Y       |
| CAUSAS DE DETERIORO: AGENTES GEOMORFOLÓGICOS  |  | 1  | 230040 | 4160646 |
| AGENTES ANTRÓPICOS: LABORES AGRÍCOLAS (ARADO SUPERFICIAL, ARRANQUE DE OLIVAR), OBRAS PRIVADAS (VERTIDO DE ESCOMBROS). |  | 2  | 230081 | 4160575 |
| MEDIDAS PROPUESTAS: AFECTACIÓN DEL ÁMBITO DELIMITADO  |  | 3  | 230072 | 4160477 |
|   |  | 4  | 229978 | 4160467 |
|   |  | 5  | 229937 | 4160516 |
|   |  | 6  | 229927 | 4160621 |