

DOCUMENTO DE PLAN GENERAL

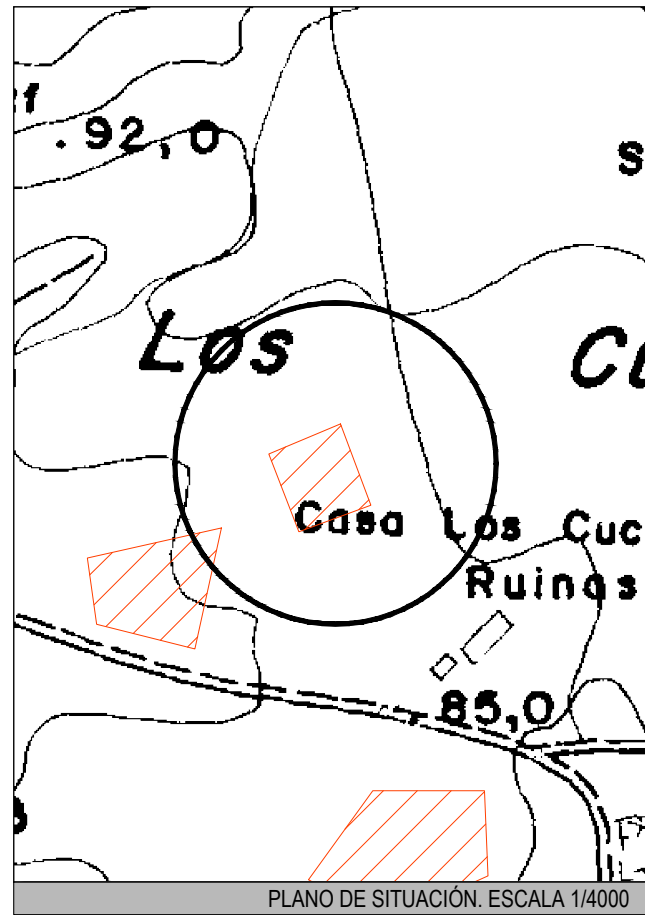
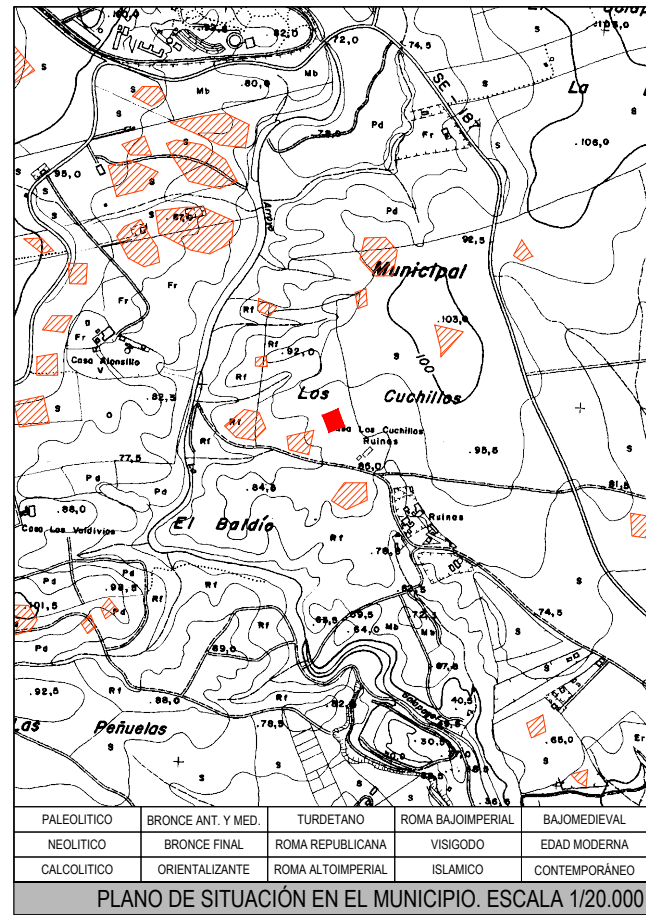
EXCMO. AYUNTAMIENTO DE GUILLENA

CASA DE LOS CUCHILLOS II

FICHA Nº: YAC./41

CASA DE LOS CUCHILLOS III

FICHA Nº: YAC./42

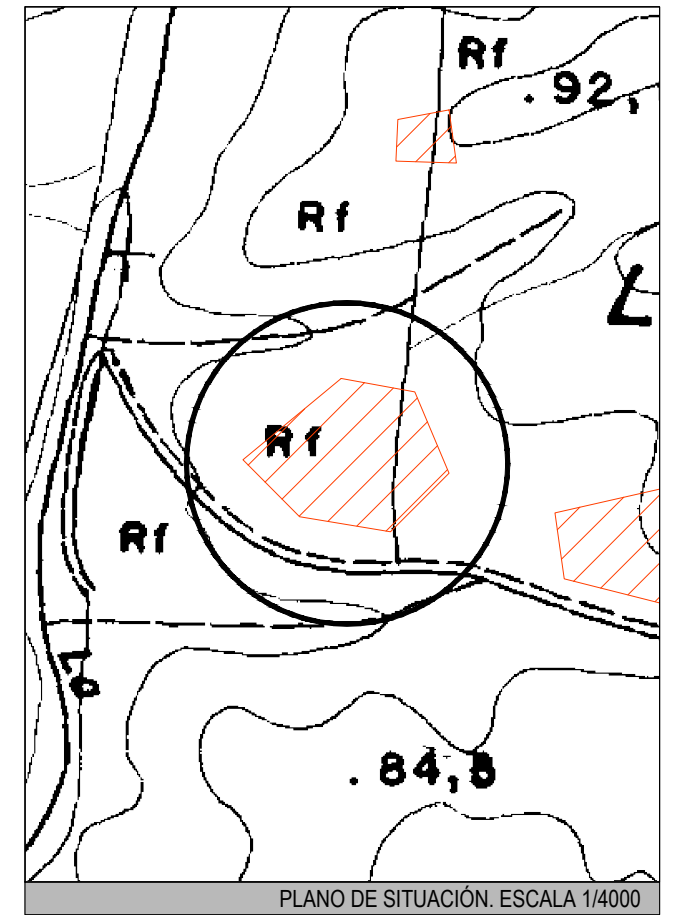
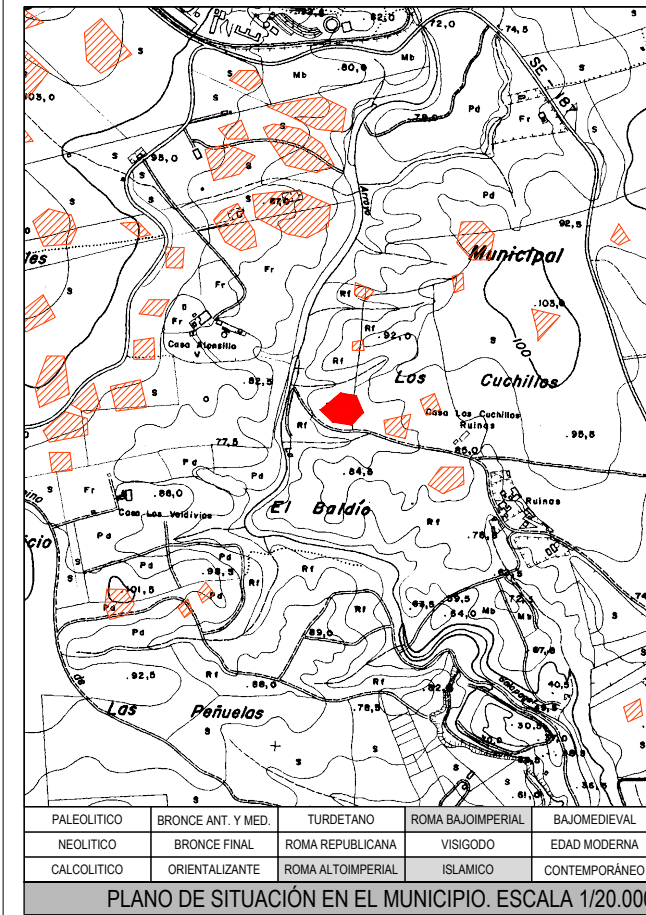


**LOCALIZACIÓN:** POR LA CARRETERA SE-187, SE AVANZA 1,8 KM EN DIRECCIÓN NORTE Y SE ACCEDIENDO POR EL OESTE A UN CAMINO DE TIERRA. SE AVANZA 640 M EN DIRECCIÓN OESTE Y A 115 M AL NORTE SE APRECIAN LOS RESTOS.

**TIPOLOGÍA:** DESCONOCIDA POR FALTA DE DOCUMENTACIÓN

**CÓDIGO DEL BIEN:** AL-06 **PROTECCIÓN:** ÁMBITO DEL POLÍGONO INSCRITO A LAS COORDENADAS

ESTADO DE CONSERVACIÓN:		COORDENADAS CULTURA: (UTM HUSO 30 - CARTOGRAFÍA 96223)		
<b>GRADO DE CONSERVACIÓN:</b>	DESCONOCIDA POR FALTA DE DOCUMENTACIÓN	<b>PUNTO</b>	<b>X</b>	<b>Y</b>
<b>CAUSAS DE DETERIORO:</b>	DESCONOCIDA POR FALTA DE DOCUMENTACIÓN	1	228353	4161383
		2	228369	4161340
		3	228331	4161326
		4	228315	4161367
<b>MEDIDAS PROPUESTAS:</b>	AFECTACIÓN DEL ÁMBITO DELIMITADO			



**LOCALIZACIÓN:** POR LA CARRETERA SE-187, SE AVANZA 1,8 KM EN DIRECCIÓN NORTE Y SE ACCEDIENDO POR EL OESTE A UN CAMINO DE TIERRA. SE AVANZA 900 M EN DIRECCIÓN OESTE Y A 50 M AL NORTE SE APRECIAN LOS RESTOS.

**TIPOLOGÍA:** SE DISTINGUEN MATERIALES CONSTRUCTIVOS; LADRILLOS, IMBRICES Y VARIAS TEGULAS. PRODUCCIONES A MANO DE ÉPOCA ALTOMEDIEVAL, COMO ALCADAFES Y MARMITAS.

**CÓDIGO DEL BIEN:** AL-07 **PROTECCIÓN:** ÁMBITO DEL POLÍGONO INSCRITO A LAS COORDENADAS

ESTADO DE CONSERVACIÓN:		COORDENADAS CULTURA: (UTM HUSO 30 - CARTOGRAFÍA 96223)		
<b>GRADO DE CONSERVACIÓN:</b>	BAJO	<b>PUNTO</b>	<b>X</b>	<b>Y</b>
<b>CAUSAS DE DETERIORO:</b>	AGENTES GEOMORFOLÓGICOS AGENTES ANTRÓPICOS: LABORES AGRÍCOLAS (ARADO SUPERFICIAL), LABORES PECUARIAS ( PASTOREO).	1	228106	4161383
		2	228145	4161376
		3	228163	4161333
		4	228132	4161302
		5	228084	4161310
<b>MEDIDAS PROPUESTAS:</b>	AFECTACIÓN DEL ÁMBITO DELIMITADO	6	228054	4161340

CATÁLOGO DE ELEMENTOS ARQUITECTÓNICOS

CATÁLOGO DE CORTIJOS

CATÁLOGO DE YACIMIENTOS ARQUEOLÓGICOS