
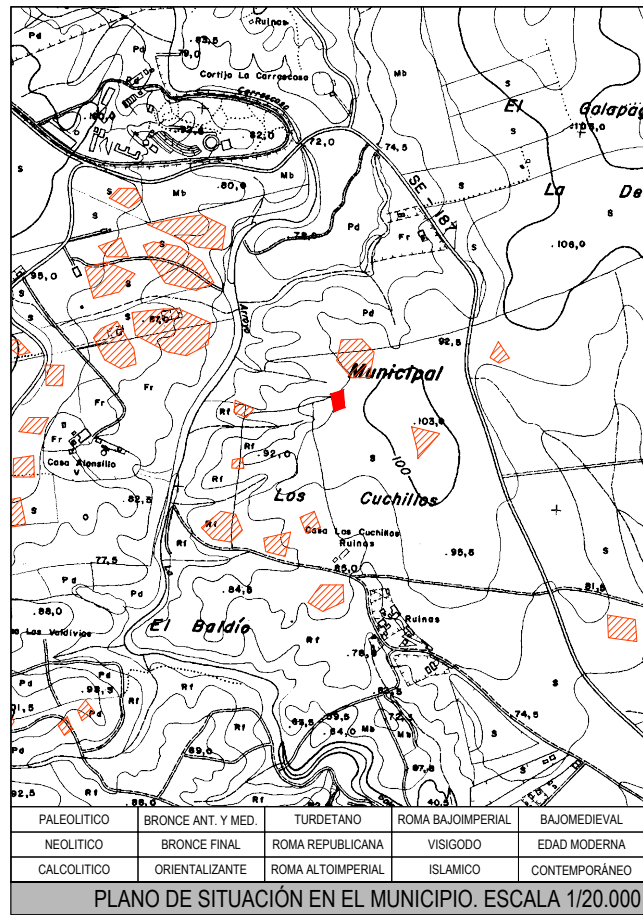


DOCUMENTO DE PLAN GENERAL

EXCMO. AYUNTAMIENTO DE GUILLENA

LOS CUCHILLOS II FICHA Nº: YAC./39

CASA DE LOS CUCHILLOS I FICHA Nº: YAC./40



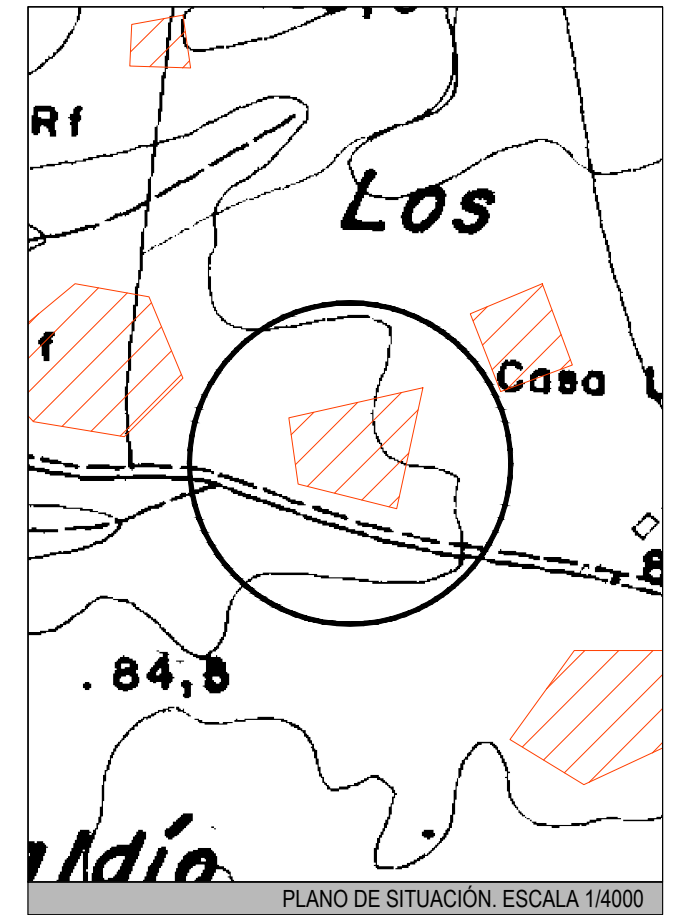
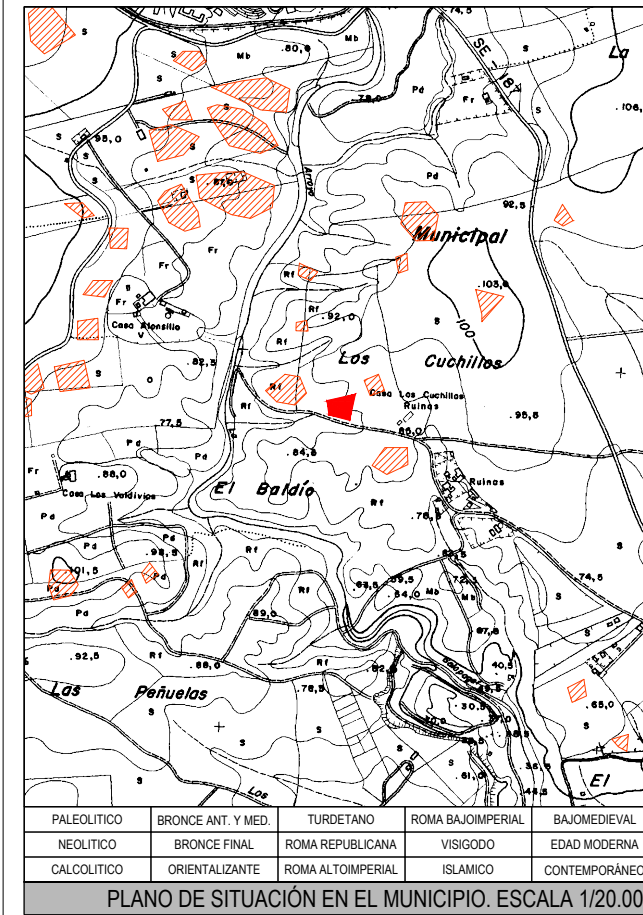
LOCALIZACIÓN: POR LA CARRETERA SE-187, SE AVANZA 2.2 KM EN DIRECCIÓN NORTE. A 340 M AL OESTE DE LA CARRETERA SE ENCUENTRAN LOS RESTOS.

TIPOLOGÍA: DESCONOCIDA POR FALTA DE DOCUMENTACIÓN

PROTECCIÓN: ÁMBITO DEL POLÍGONO INSCRITO A LAS COORDENADAS

CÓDIGO DEL BIEN: AL-04

ESTADO DE CONSERVACIÓN:		COORDENADAS CULTURA: (UTM HUSO 30 - CARTOGRAFÍA 96223)		
GRADO DE CONSERVACIÓN:	DESCONOCIDA POR FALTA DE DOCUMENTACIÓN	PUNTO	X	Y
CAUSAS DE DETERIORO:	DESCONOCIDA POR FALTA DE DOCUMENTACIÓN	1	228428	4161702
		2	228431	4161659
		3	228406	4161650
		4	228399	4161693
MEDIDAS PROPUESTAS:	AFECTACIÓN DEL ÁMBITO DELIMITADO			



LOCALIZACIÓN: POR LA CARRETERA SE-187, SE AVANZA 1,8 KM EN DIRECCIÓN NORTE Y SE ACCEDE POR EL OESTE A UN CAMINO DE TIERRA. SE AVANZA 730 M EN DIRECCIÓN OESTE Y A 45 M AL NORTE SE APRECIAN LOS RESTOS.

TIPOLOGÍA: DESCONOCIDA POR FALTA DE DOCUMENTACIÓN

PROTECCIÓN: ÁMBITO DEL POLÍGONO INSCRITO A LAS COORDENADAS

CÓDIGO DEL BIEN: AL-05

ESTADO DE CONSERVACIÓN:		COORDENADAS CULTURA: (UTM HUSO 30 - CARTOGRAFÍA 96223)		
GRADO DE CONSERVACIÓN:	DESCONOCIDA POR FALTA DE DOCUMENTACIÓN	PUNTO	X	Y
CAUSAS DE DETERIORO:	DESCONOCIDA POR FALTA DE DOCUMENTACIÓN	1	228290	4161328
		2	228276	4161264
		3	228224	4161277
		4	228219	4161312
MEDIDAS PROPUESTAS:	AFECTACIÓN DEL ÁMBITO DELIMITADO			