

DOCUMENTO DE PLAN GENERAL

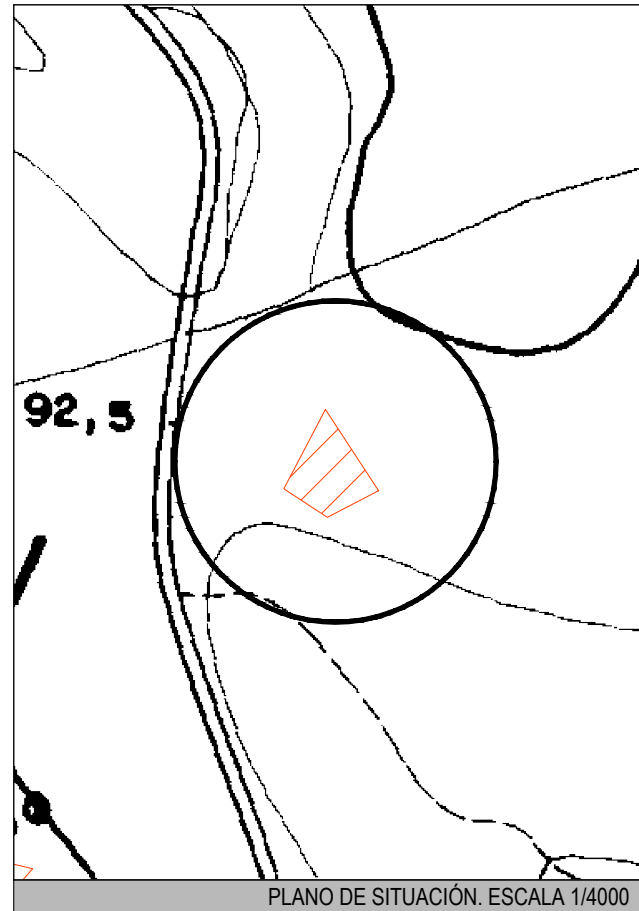
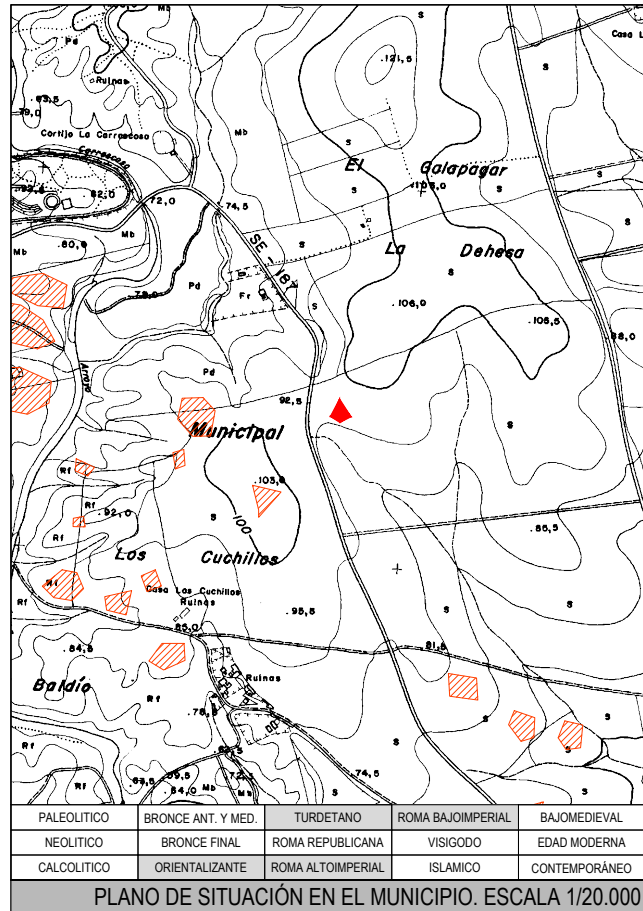
EXCMO. AYUNTAMIENTO DE GUILLENA

LA DEHESA

FICHA Nº: YAC./37

LOS CUCHILLOS I

FICHA Nº: YAC./38

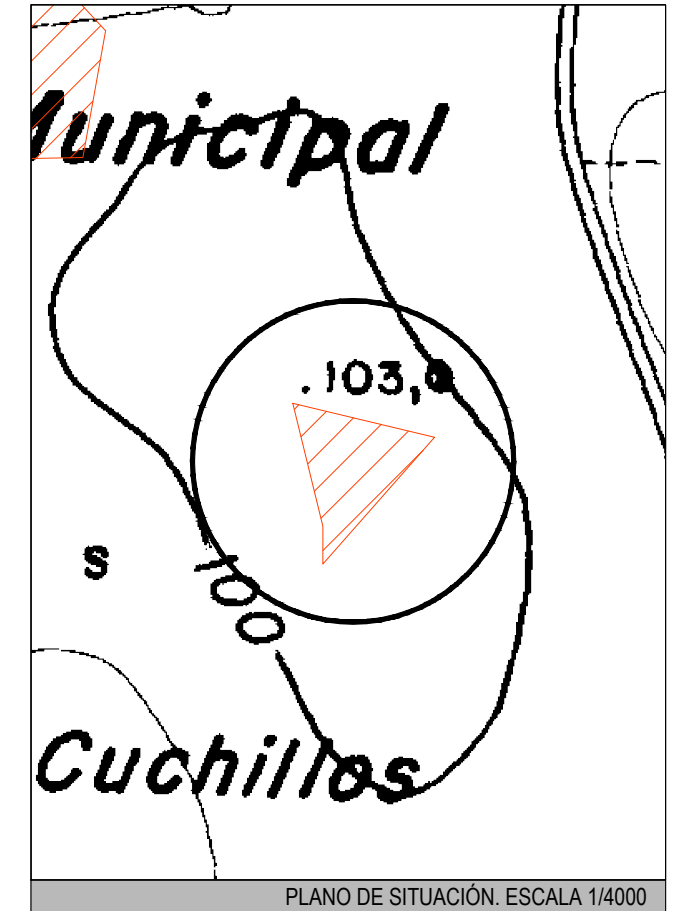
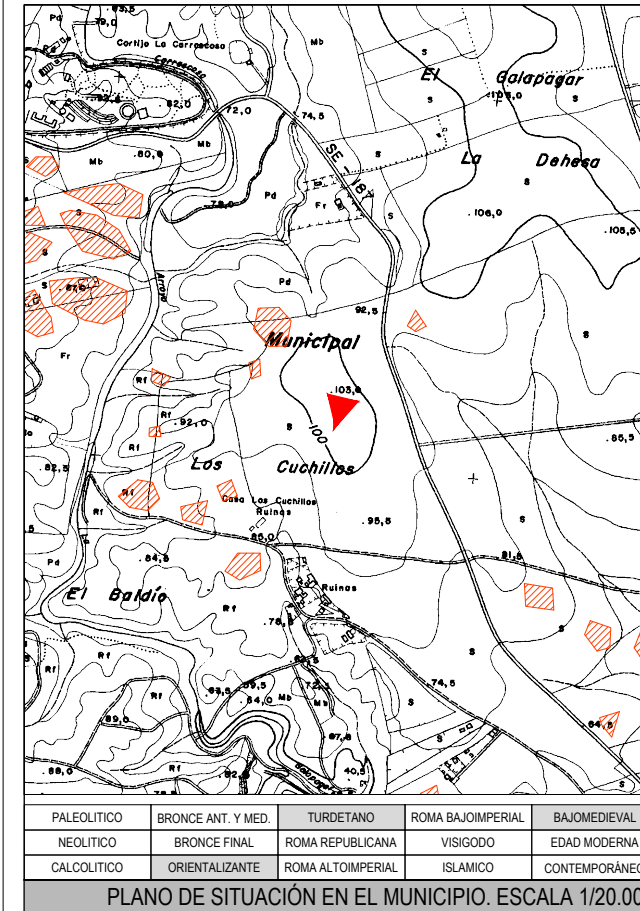


LOCALIZACIÓN: POR LA CARRETERA SE-187 SE AVANZA 2,5 KM EN DIRECCIÓN NORTE. EN UNA LOMA SITUADA A 100 M AL ESTE DE LA CARRETERA SE LOCALIZA EL YACIMIENTO.

TIPOLOGÍA: ABUNDAN AMORFOS DE CERÁMICAS A TORNO DE LA EDAD DEL HIERRO, SE INCLUYEN FRAGMENTOS DE BORDES DE CUENCOS Y VASOS. Y EN MENOR MEDIDA, RESTOS DE CERÁMICAS COMUNES ROMANAS.

CÓDIGO DEL BIEN: AL-02 **PROTECCIÓN:** ÁMBITO DEL POLÍGONO INSCRITO A LAS COORDENADAS

ESTADO DE CONSERVACIÓN:		COORDENADAS CULTURA: (UTM HUSO 30 - CARTOGRAFÍA 96223)		
GRADO DE CONSERVACIÓN: BAJO		PUNTO	X	Y
CAUSAS DE DETERIORO: AGENTES GEOMORFOLÓGICOS		1	228840	4161832
AGENTES ANTRÓPICOS: LABORES AGRÍCOLAS (ARADO SUPERFICIAL), CONSTRUCCIONES PÚBLICAS(TENDIDO ELECTRICO).		2	228868	4161789
		3	228841	4161775
		4	228818	4161790
MEDIDAS PROPUESTAS: AFECTACIÓN DEL ÁMBITO DELIMITADO				



LOCALIZACIÓN: POR LA CARRETERA SE-187, SE AVANZA 2.2 KM EN DIRECCIÓN NORTE. A 150 M AL OESTE DE LA CARRETERA SE ENCUENTRAN LOS RESTOS.

TIPOLOGÍA: SE LOCALIZAN TEJAS, LADRILLOS Y RESTOS DE ADOBE PROTOHISTÓRICAS. DE ÉPOCA MEDIEVAL, PRODUCCIONES A MANO; VASOS DE LEBRILLO Y FORMAS COMUNES. DE ÉPOCA MODERNA, RESTOS DE LEBRILLO Y AMORFOS DE GRANDES VASOS.

CÓDIGO DEL BIEN: AL-03 **PROTECCIÓN:** ÁMBITO DEL POLÍGONO INSCRITO A LAS COORDENADAS

ESTADO DE CONSERVACIÓN:		COORDENADAS CULTURA: (UTM HUSO 30 - CARTOGRAFÍA 96223)		
GRADO DE CONSERVACIÓN: BAJO		PUNTO	X	Y
CAUSAS DE DETERIORO: AGENTES GEOMORFOLÓGICOS		1	228610	4161607
AGENTES ANTRÓPICOS: LABORES AGRÍCOLAS (ARADO SUPERFICIAL), LABORES PECUARIAS (PASTOREO).		2	228685	4161589
		3	228626	4161522
		4	228626	4161542
MEDIDAS PROPUESTAS: AFECTACIÓN DEL ÁMBITO DELIMITADO				

CATÁLOGO DE ELEMENTOS ARQUITECTÓNICOS

CATÁLOGO DE CORTIJOS

CATÁLOGO DE YACIMIENTOS ARQUEOLÓGICOS