

DOCUMENTO DE PLAN GENERAL

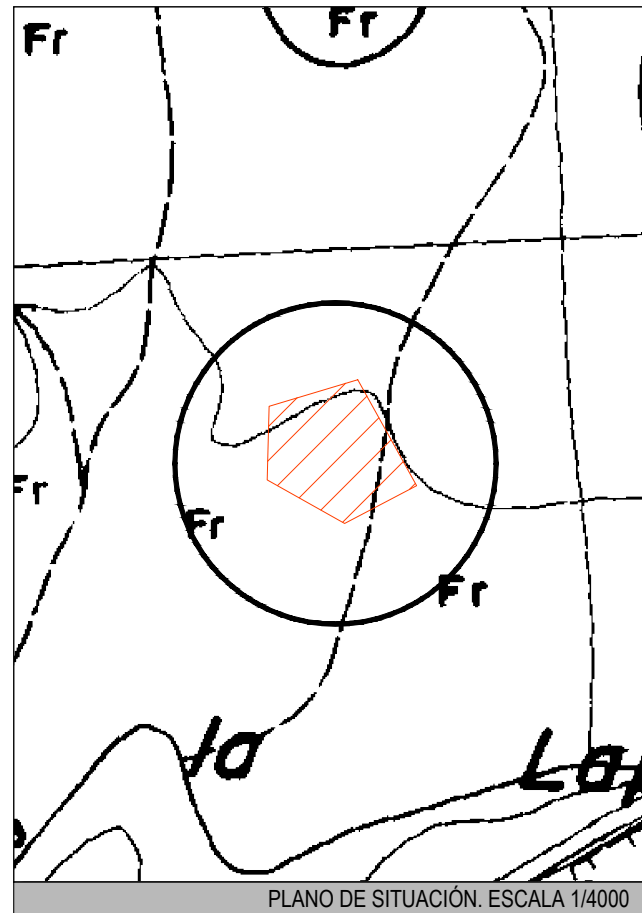
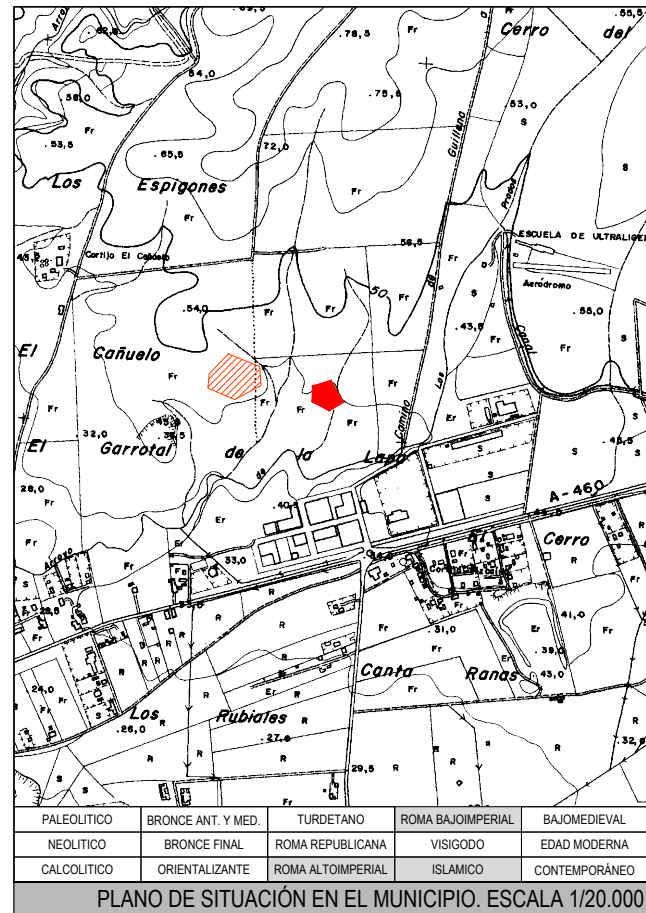
EXCMO. AYUNTAMIENTO DE GUILLENA

EL GARROVAL DE LA LAPA II

FICHA Nº: YAC./35

EL CARRASCAL

FICHA Nº: YAC./36

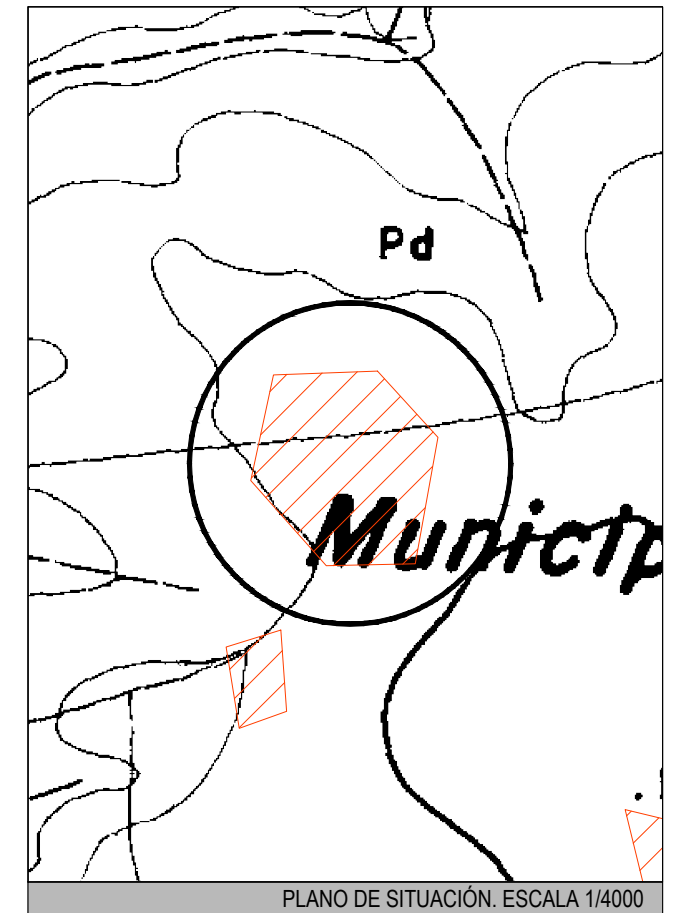
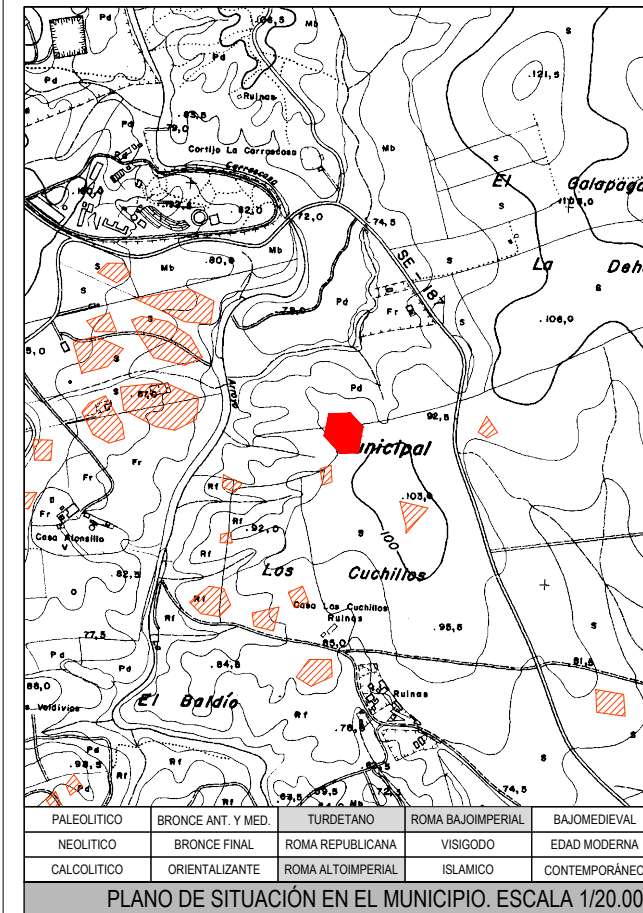


LOCALIZACIÓN: POR LA CARRETERA A-460, EN EL KM 7.2 SE ACCEDE AL CAMINO DE GUILLENA A CASTIBLANCO DE LOS ARROYOS Y SE AVANZA 400 M A 200 M, AL OESTE SE LOCALIZA EL YACIMIENTO

TIPOLOGÍA: SE LOCALIZAN TEJAS, LADRILLOS Y CERÁMICA IMPRECISA DE LA EDAD DEL HIERRO. RESTOS DE AMORFOS DE TIPO COMÚN Y CONTENEDORES DE ÉPOCA ALTOMEDIEVAL.

CÓDIGO DEL BIEN: CANT-02 **PROTECCIÓN:** ÁMBITO DEL POLÍGONO INSCRITO A LAS COORDENADAS

ESTADO DE CONSERVACIÓN:		COORDENADAS CULTURA: (UTM HUSO 30 - CARTOGRAFÍA 96223)		
GRADO DE CONSERVACIÓN: BAJO		PUNTO	X	Y
CAUSAS DE DETERIORO: AGENTES GEOMORFOLÓGICOS AGENTES ANTRÓPICOS: LABORES AGRÍCOLAS (ARADO SUPERFICIAL, DESBROCES).		1	231798	4161356
		2	231829	4161300
		3	231791	4161280
		4	231750	4161303
		5	231751	4161342
MEDIDAS PROPUESTAS: AFECTACIÓN DEL ÁMBITO DELIMITADO				



LOCALIZACIÓN: POR LA CARRETERA SE-187, SE AVANZA 2.5 KM EN DIRECCIÓN NORTE. A 300 M AL OESTE DE LA CARRETERA SE ENCUENTRAN LOS RESTOS.

TIPOLOGÍA: ABUNDANTES LADRILLOS Y TÉGULAS ROMANOS. SE DISTINGUEN CERÁMICAS A TORNO PROTOHISTÓRICAS; GRANDES RECIPIENTES, PLATOS Y CUENCOS. AMPLIO REPERTORIO DE FORMAS DE FILIACIÓN ROMANA; ASAS Y GALBOS DE ÁNFORAS, DOLIUM, MORTEROS.

CÓDIGO DEL BIEN: AL-01 **PROTECCIÓN:** ÁMBITO DEL POLÍGONO INSCRITO A LAS COORDENADAS

ESTADO DE CONSERVACIÓN:		COORDENADAS CULTURA: (UTM HUSO 30 - CARTOGRAFÍA 96223)		
GRADO DE CONSERVACIÓN: MEDIO		PUNTO	X	Y
CAUSAS DE DETERIORO: AGENTES GEOMORFOLÓGICOS AGENTES ANTRÓPICOS: LABORES AGRÍCOLAS (ARADO SUPERFICIAL) Y OBRA PRIVADA (VALLADO).		1	228479	4161839
		2	228511	4161804
		3	228499	4161737
		4	228452	4161736
		5	228412	4161781
		6	228424	4161837
MEDIDAS PROPUESTAS: AFECTACIÓN DEL ÁMBITO DELIMITADO				