

DOCUMENTO DE PLAN GENERAL

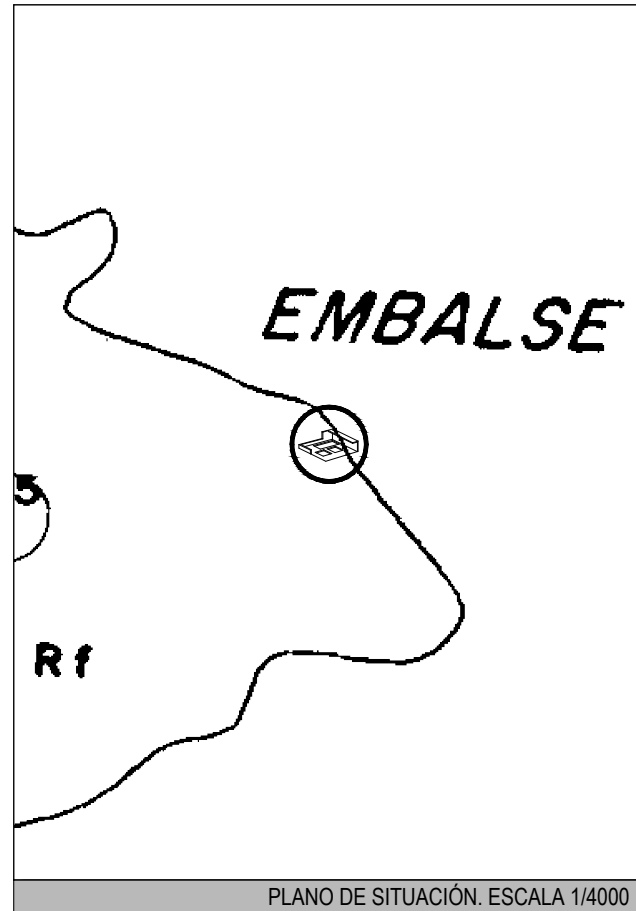
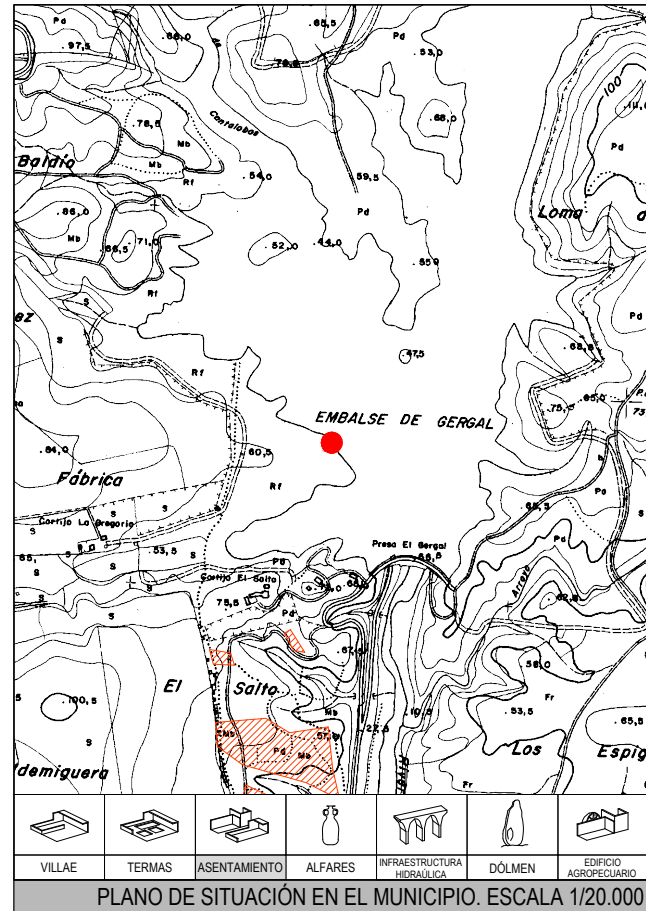
EXCMO. AYUNTAMIENTO DE GUILLENA

HUERTA DE BAÑUELO

FICHA Nº: YAC./29

LAS VENTAS

FICHA Nº: YAC./30



LOCALIZACIÓN: EN EL PK. 72,400 CERCA DE LA VÍA FÉRREA DE LAS MINAS DE CALA.

PERÍODO HISTÓRICO: ÉPOCA ROMANA. BAJO IMPERIO.

TIPOLOGÍA: ASENTAMIENTOS. TERMAS.

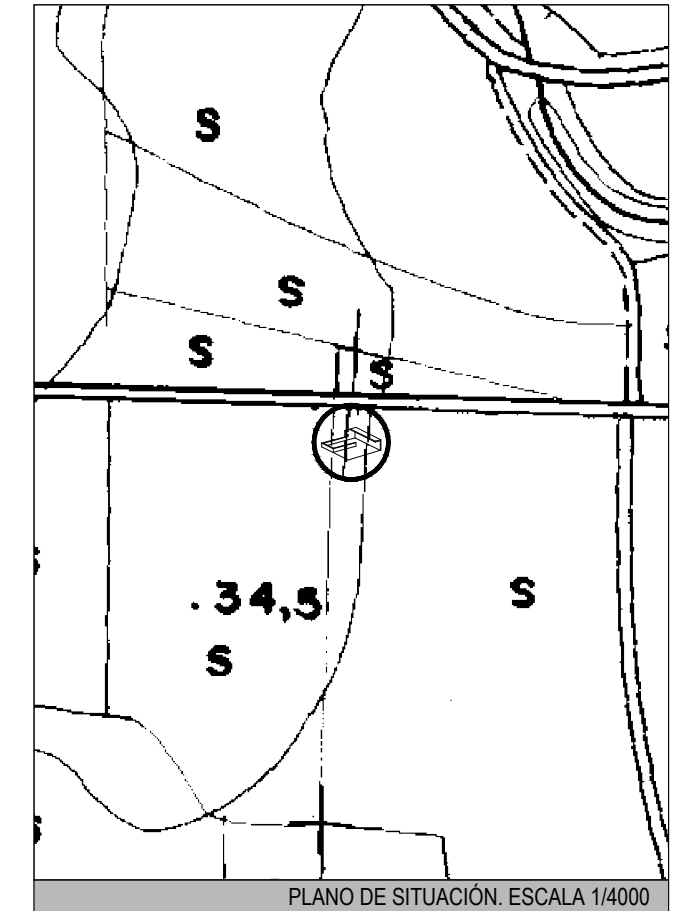
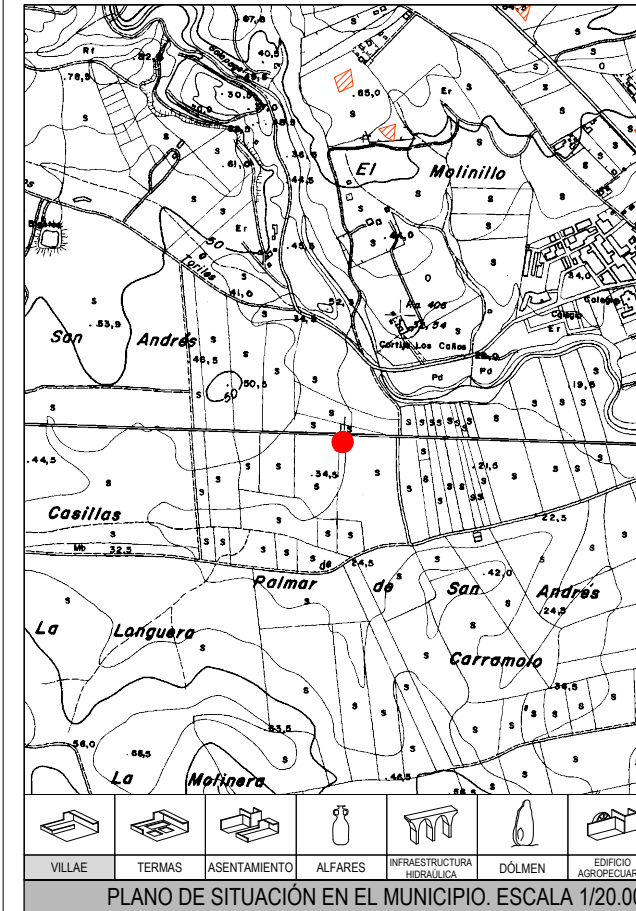
CÓDIGO DEL BIEN: 41/049/0011

COORDENADAS CULTURA: (760.500,759.000)

ESTADO DE CONSERVACIÓN: SIN DATOS

PROTECCIÓN: CÍRCULO DE RADIO DE ACCIÓN DE 200 M. (CENTRO:COORDENADAS X,Y)

CATÁLOGO DE ELEMENTOS ARQUITECTÓNICOS



LOCALIZACIÓN: EN LA CARRETERA DE GUILLENA A LAS PAJANOSAS, 1,5 KM. DESPUÉS DE GUILLENA.

PERÍODO HISTÓRICO: ÉPOCA ROMANA. BAJO IMPERIO.

TIPOLOGÍA: VILLAE. EDIFICIOS AGROPECUARIOS.

CÓDIGO DEL BIEN: 41/049/0013

COORDENADAS CULTURA: (759.000, 4.159.200)

ESTADO DE CONSERVACIÓN: SIN DATOS

PROTECCIÓN: CÍRCULO DE RADIO DE ACCIÓN DE 200 M. (CENTRO:COORDENADAS X,Y)

CATÁLOGO DE CORTIJOS

CATÁLOGO DE YACIMIENTOS ARQUEOLÓGICOS