

DOCUMENTO DE PLAN GENERAL

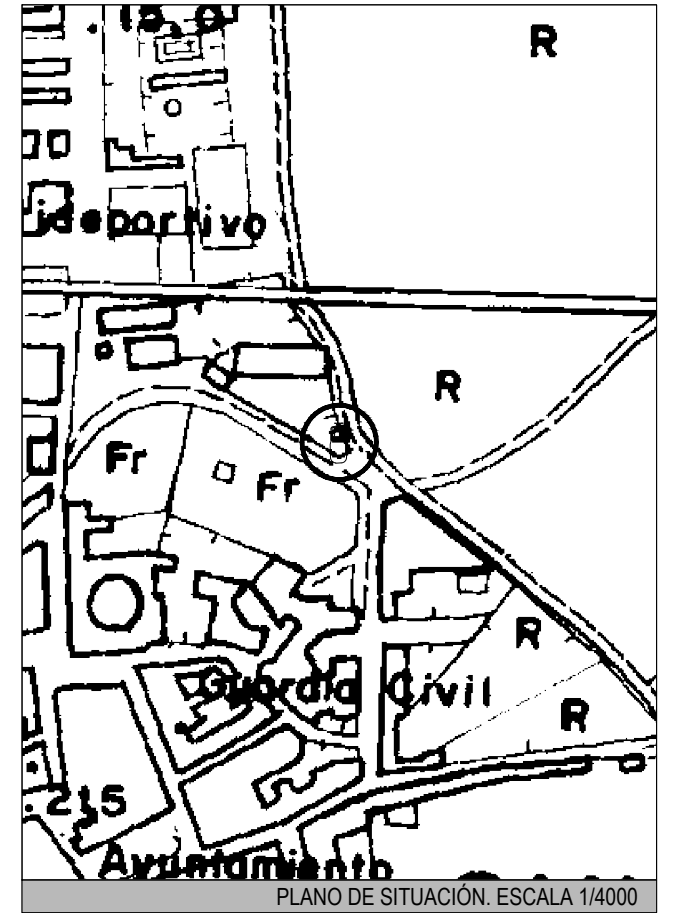
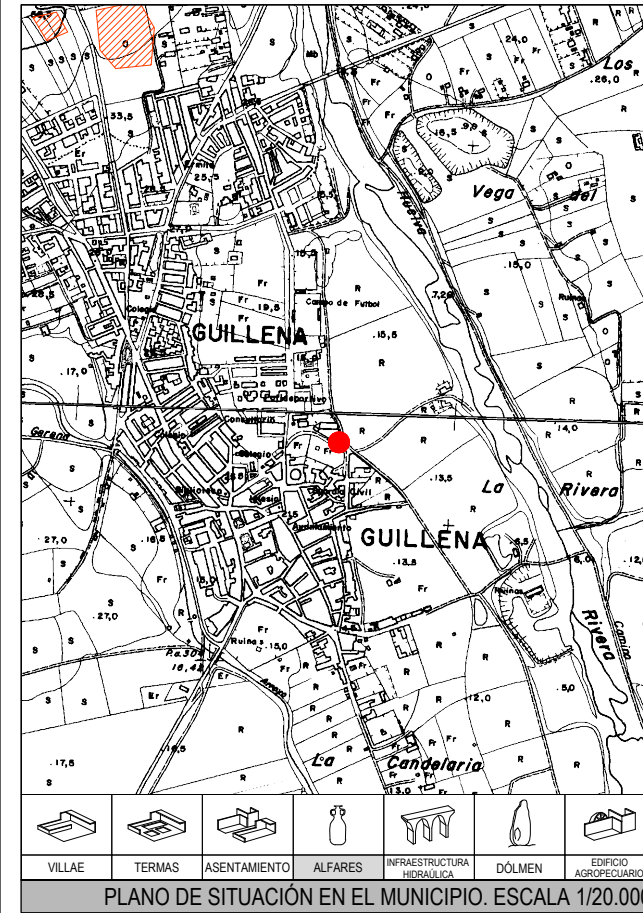
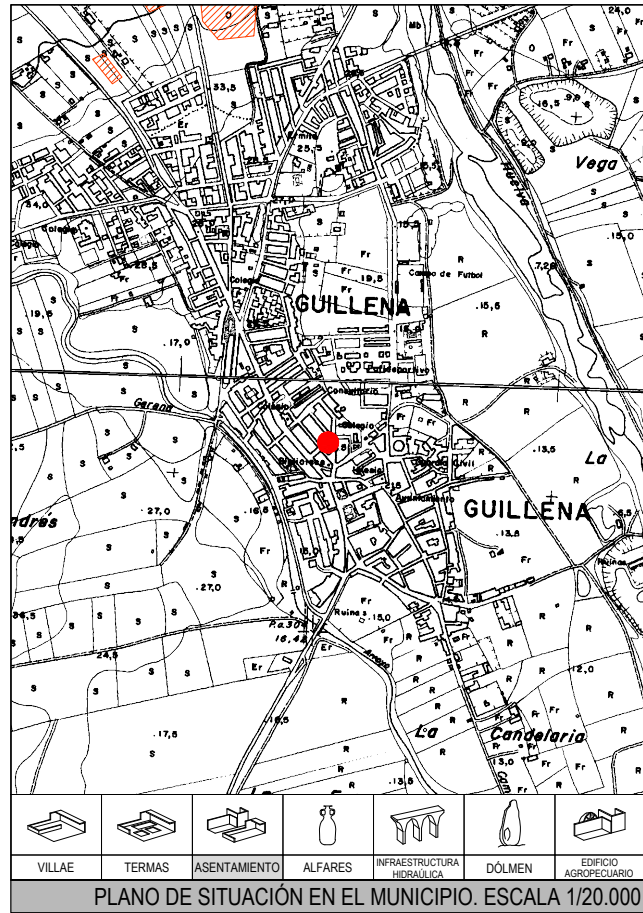
EXCMO. AYUNTAMIENTO DE GUILLENA

CASA DE MAERA

FICHA Nº: YAC./27

ERA DE LLAMAS

FICHA Nº: YAC./28



LOCALIZACIÓN: AL NORTE DE GUILLENA, EN EL PK: 10 DE LA CARRETERA GUILLENA-BURGUILLOS.

PERÍODO HISTÓRICO: ÉPOCA ROMANA.

TIPOLOGÍA: ASENTAMIENTOS.

CÓDIGO DEL BIEN: 41/049/0008

COORDENADAS CULTURA: (760.400,4.159.100)

ESTADO DE CONSERVACIÓN: SIN DATOS

PROTECCIÓN: CÍRCULO DE RADIO DE ACCIÓN DE 200 M. (CENTRO:COORDENADAS X,Y)

LOCALIZACIÓN: A LA SALIDA DE GUILLENA, AL NORTE.

PERÍODO HISTÓRICO: ÉPOCA ROMANA.

TIPOLOGÍA: ALFARES.

CÓDIGO DEL BIEN: 41/049/0009

COORDENADAS CULTURA: (760.700,4.159.200)

ESTADO DE CONSERVACIÓN: SIN DATOS

PROTECCIÓN: CÍRCULO DE RADIO DE ACCIÓN DE 200 M. (CENTRO:COORDENADAS X,Y)

CATÁLOGO DE ELEMENTOS ARQUITECTÓNICOS

CATÁLOGO DE CORTIJOS

CATÁLOGO DE YACIMIENTOS ARQUEOLÓGICOS