

DOCUMENTO DE PLAN GENERAL

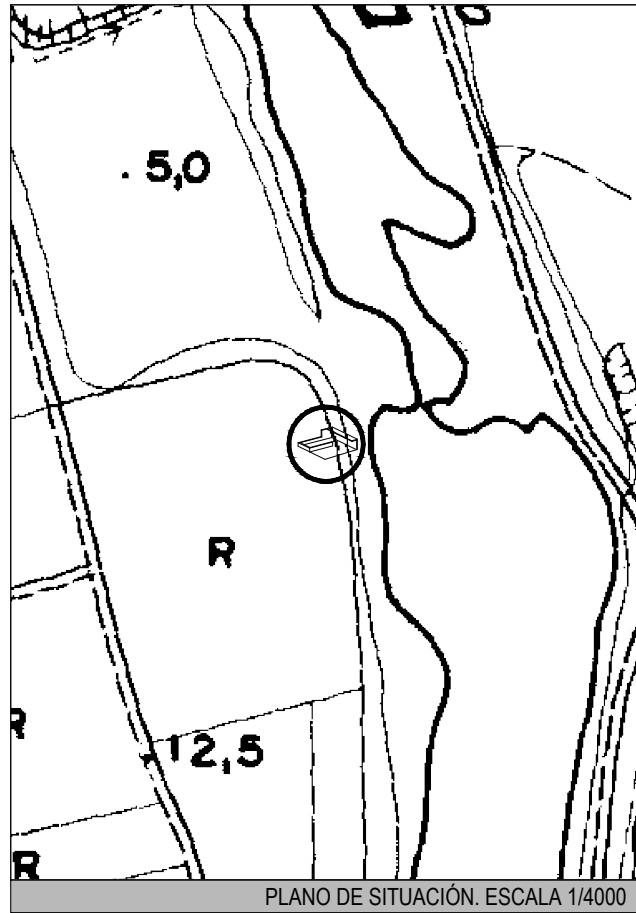
EXCMO. AYUNTAMIENTO DE GUILLENA

OLIVAR DE LAS RIVAS

FICHA Nº: YAC./23

EL MORAL

FICHA Nº: YAC./24



LOCALIZACIÓN: A LA IZQUIERDA DE LA ORILLA DEL HUELVA, EN EL CAMINO DE LA ALGABA A GUILLENA.

PERÍODO HISTÓRICO: ÉPOCA ROMANA. ALTO Y BAJO IMPERIO.

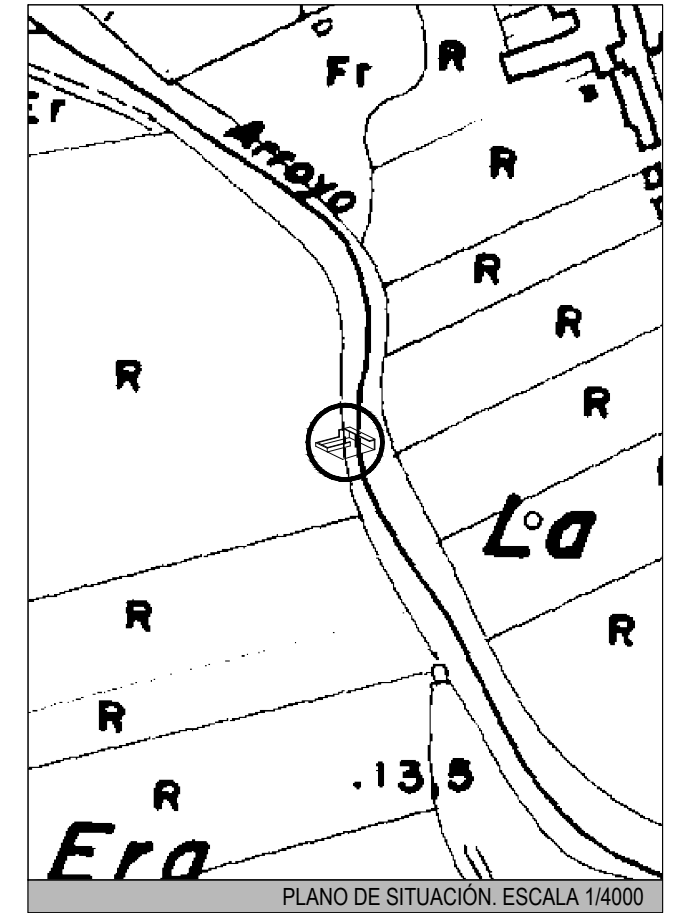
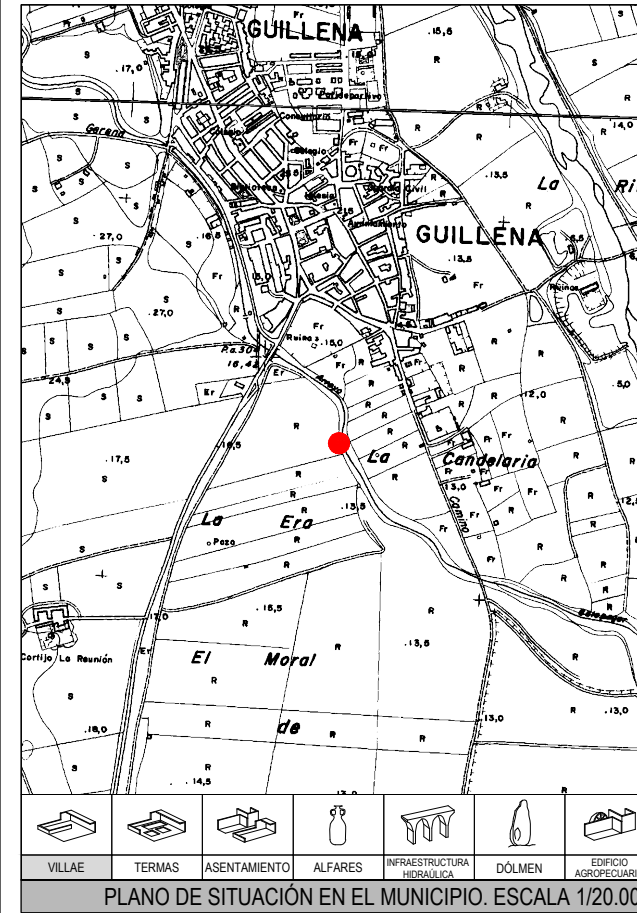
TIPOLOGÍA: VILLAE. EDIFICIOS AGROPECUARIOS

CÓDIGO DEL BIEN: 41/049/0031

COORDENADAS CULTURA: (761.500,4.157.300)

ESTADO DE CONSERVACIÓN: SIN DATOS

PROTECCIÓN: CÍRCULO DE RADIO DE ACCIÓN DE 200 M. (CENTRO:COORDENADAS X,Y)



LOCALIZACIÓN: EN LA ORILLA IZQUIERDA DEL GALAPAGAR, AL SUR DE GUILLENA EN LA ELEVACIÓN DE TIERRA. RIVERA DEL HUELVA.

PERÍODO HISTÓRICO: ÉPOCA ROMANA.

TIPOLOGÍA: VILLAE

CÓDIGO DEL BIEN: 41/049/0032

COORDENADAS CULTURA: (760.600,4.158.400)

ESTADO DE CONSERVACIÓN: SIN DATOS

PROTECCIÓN: CÍRCULO DE RADIO DE ACCIÓN DE 200 M. (CENTRO:COORDENADAS X,Y)

CATÁLOGO DE ELEMENTOS ARQUITECTÓNICOS

CATÁLOGO DE CORTIJOS

CATÁLOGO DE YACIMIENTOS ARQUEOLÓGICOS