

DOCUMENTO DE PLAN GENERAL

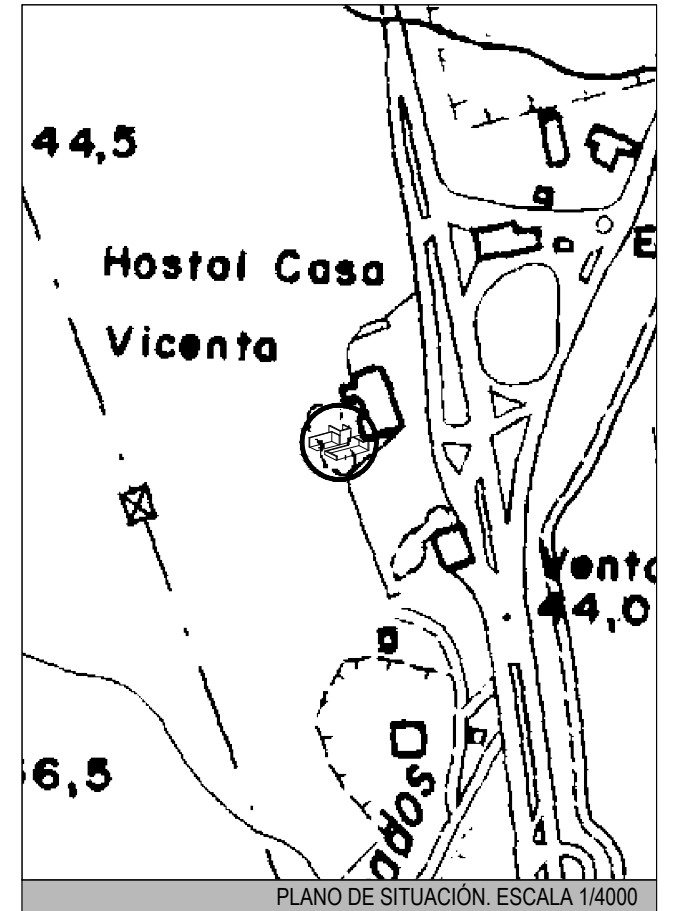
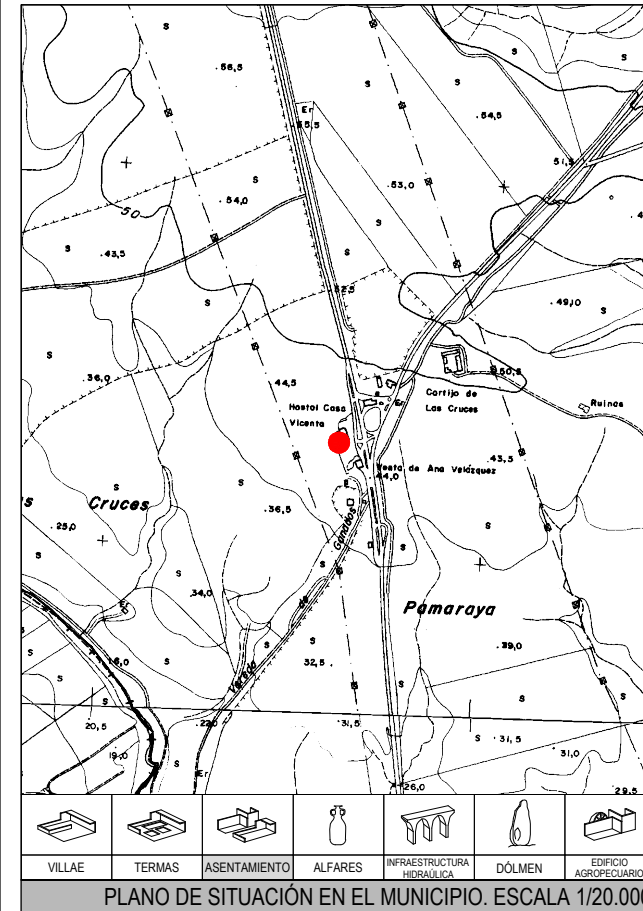
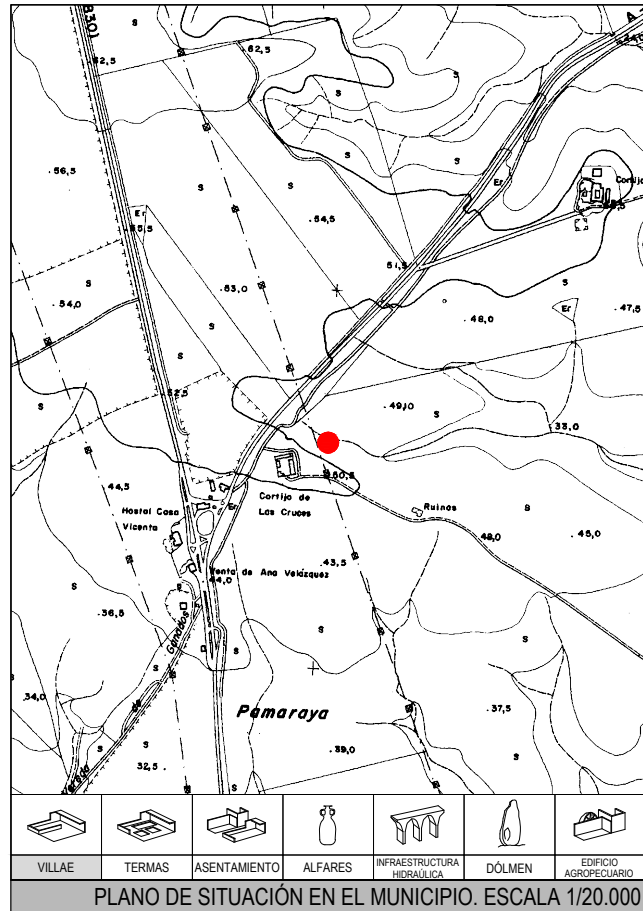
EXCMO. AYUNTAMIENTO DE GUILLENA

CORTIJO DE LAS CRUCES

FICHA Nº: YAC./21

VENTA DE ANA VÁZQUEZ

FICHA Nº: YAC./22



LOCALIZACIÓN: AL NORTE DEL CERRO DEL PESCADOR, EN LA LOMA HEDIONDAL.

PERÍODO HISTÓRICO: ÉPOCA ROMANA. ALTO IMPERIO.

TIPOLOGÍA: VILLAE

CÓDIGO DEL BIEN: 41/049/0029

COORDENADAS CULTURA: (759.000,4.155.600)

ESTADO DE CONSERVACIÓN: SIN DATOS

PROTECCIÓN: CÍRCULO DE RADIO DE ACCIÓN DE 200 M. (CENTRO:COORDENADAS X,Y)

LOCALIZACIÓN: SOBRE LA ANTIUGA CARRETERA DE LA ALGABA A GUILLENA, A LO LARGO DE LA ORILLA IZQUIERDA DE LA RIVERA DEL HUELVA.

PERÍODO HISTÓRICO: ÉPOCA ROMANA.

TIPOLOGÍA: ASENTAMIENTOS

CÓDIGO DEL BIEN: 41/049/0030

COORDENADAS CULTURA: (758.600,4.155.300)

ESTADO DE CONSERVACIÓN: SIN DATOS

PROTECCIÓN: CÍRCULO DE RADIO DE ACCIÓN DE 200 M. (CENTRO:COORDENADAS X,Y)

CATÁLOGO DE ELEMENTOS ARQUITECTÓNICOS

CATÁLOGO DE CORTIJOS

CATÁLOGO DE YACIMIENTOS ARQUEOLÓGICOS