

DOCUMENTO DE PLAN GENERAL

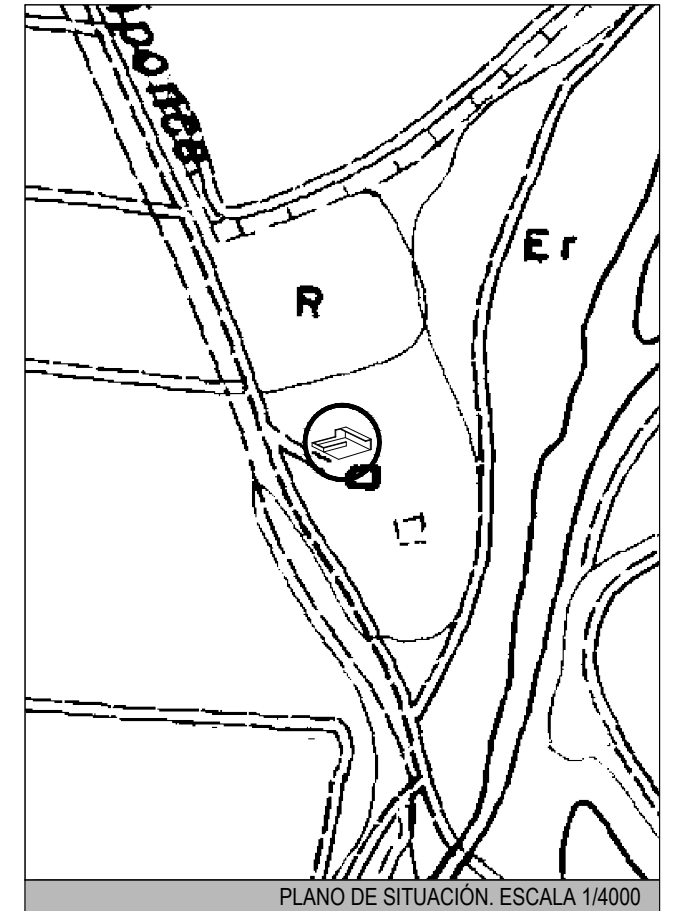
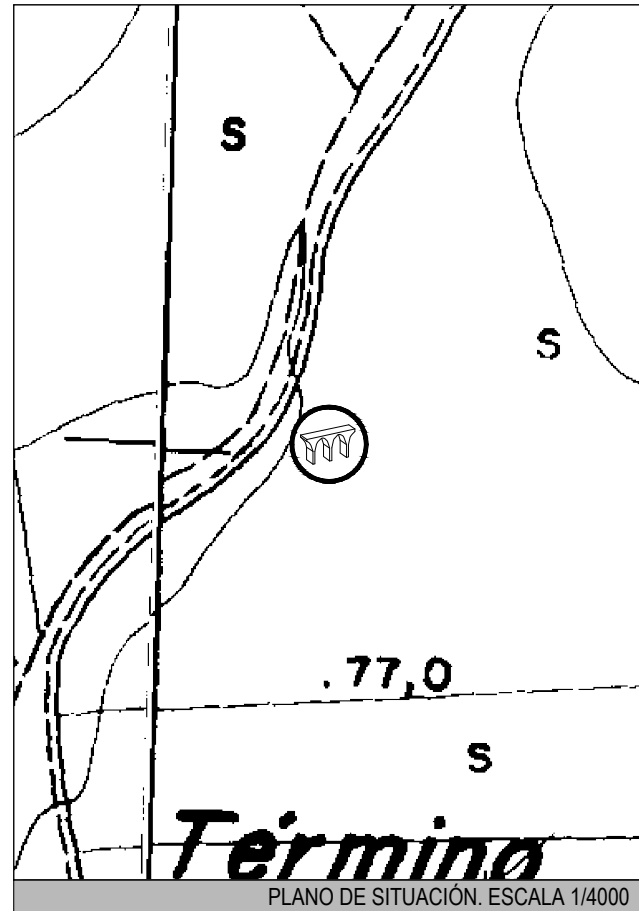
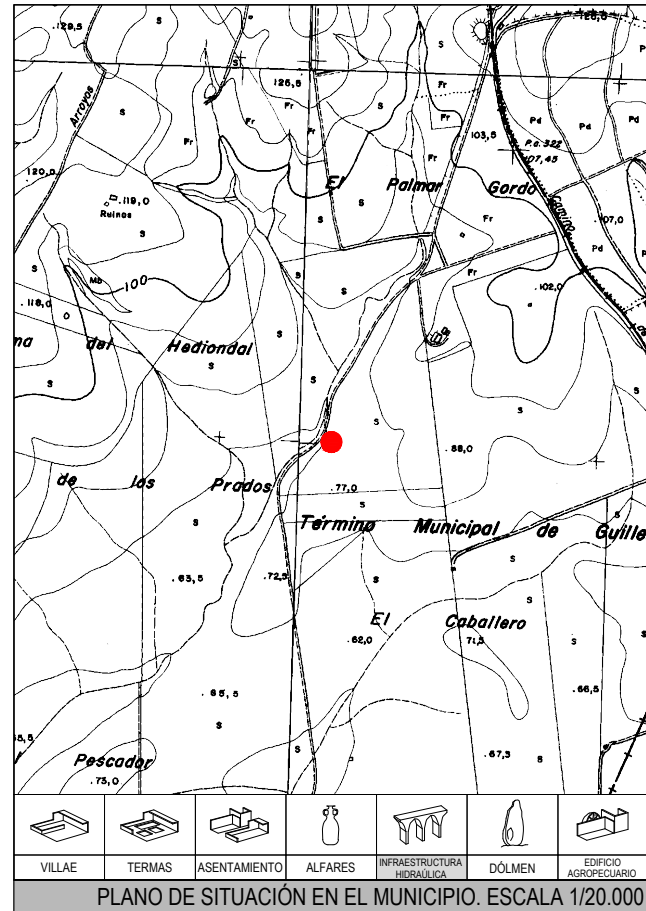
EXCMO. AYUNTAMIENTO DE GUILLENA

CERRO DEL PESCADOR II

FICHA Nº: YAC./19

MATAHIJAS

FICHA Nº: YAC./20



LOCALIZACIÓN: AL NORTE DEL CERRO DEL PESCADOR, EN LA LOMA HEDIONDAL.

PERÍODO HISTÓRICO: ÉPOCA ROMANA.

TIPOLOGÍA: ACUEDUCTOS, INFRAESTRUCTURAS HIDRÁULICAS Y CONSTRUCCIONES FUNERARIOS.

CÓDIGO DEL BIEN: 41/049/0027

COORDENADAS CULTURA: (763.300,4.163.000)

ESTADO DE CONSERVACIÓN: SIN DATOS

PROTECCIÓN: CÍRCULO DE RADIO DE ACCIÓN DE 200 M. (CENTRO:COORDENADAS X,Y)

LOCALIZACIÓN: SOBRE LA ANTIUGA CARRETERA DE LA ALGABA A GUILLENA, A LO LARGO DE LA ORILLA IZQUIERDA DE LA RIVERA DEL HUELVA.

PERÍODO HISTÓRICO: ÉPOCA ROMANA. ALTO Y BAJO IMPERIO

TIPOLOGÍA: PUERTOS, ALFARES, VILLAE Y EDIFICIOS AGROPECUARIOS.

CÓDIGO DEL BIEN: 41/049/0028

COORDENADAS CULTURA: (763.200,4.156.300)

ESTADO DE CONSERVACIÓN: SIN DATOS

PROTECCIÓN: CÍRCULO DE RADIO DE ACCIÓN DE 200 M. (CENTRO:COORDENADAS X,Y)

CATÁLOGO DE ELEMENTOS ARQUITECTÓNICOS

CATÁLOGO DE CORTIJOS

CATÁLOGO DE YACIMIENTOS ARQUEOLÓGICOS