

DOCUMENTO DE PLAN GENERAL

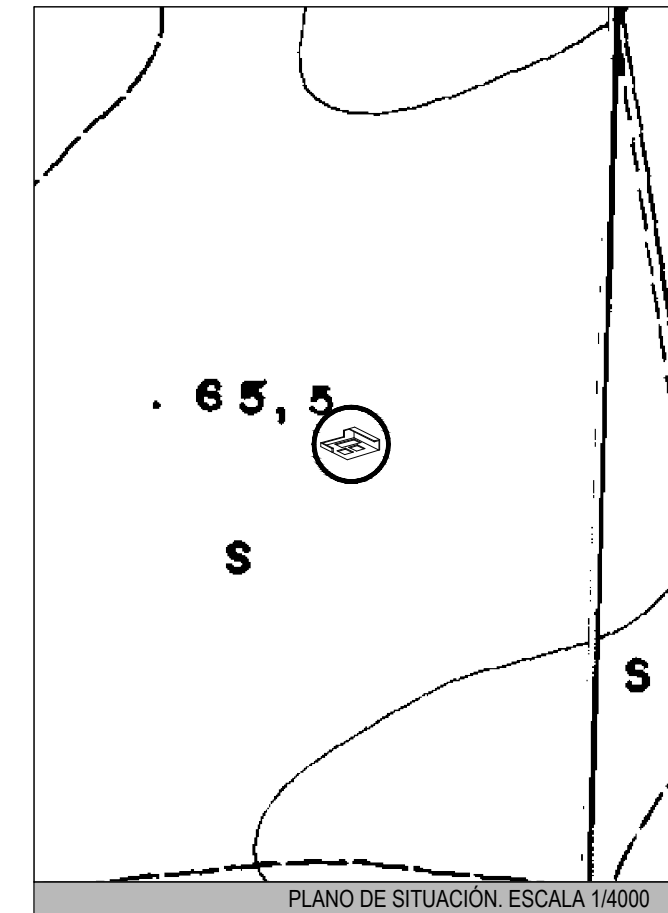
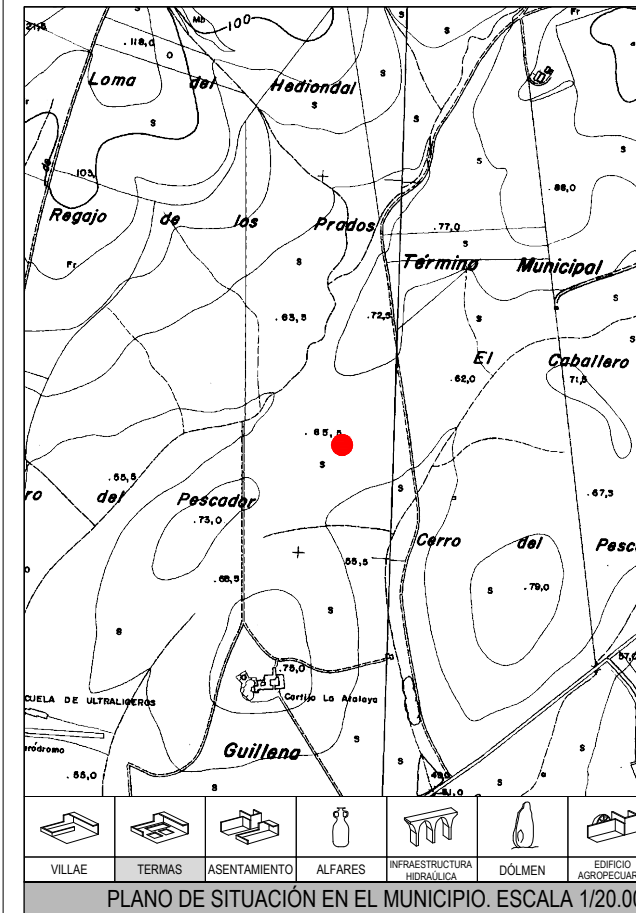
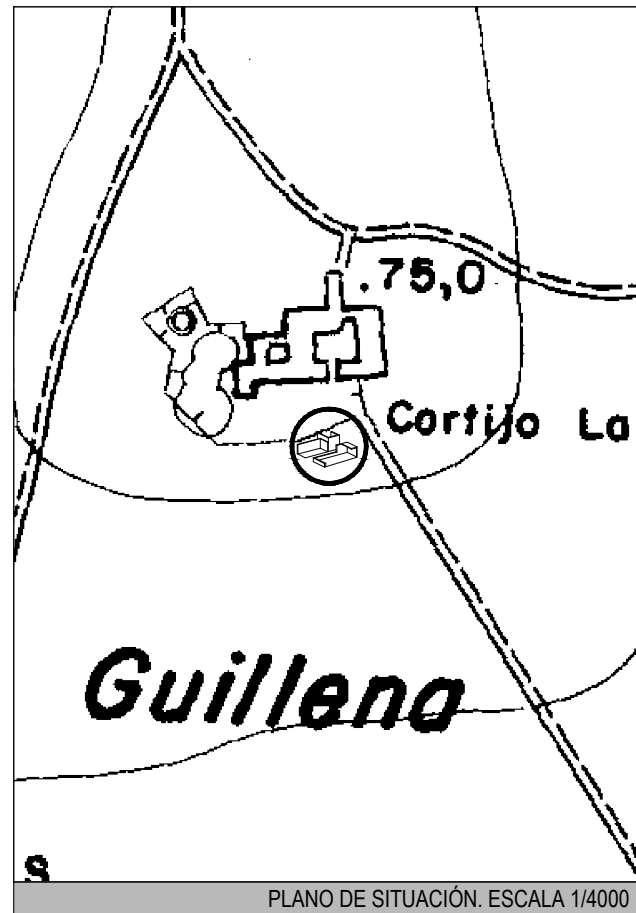
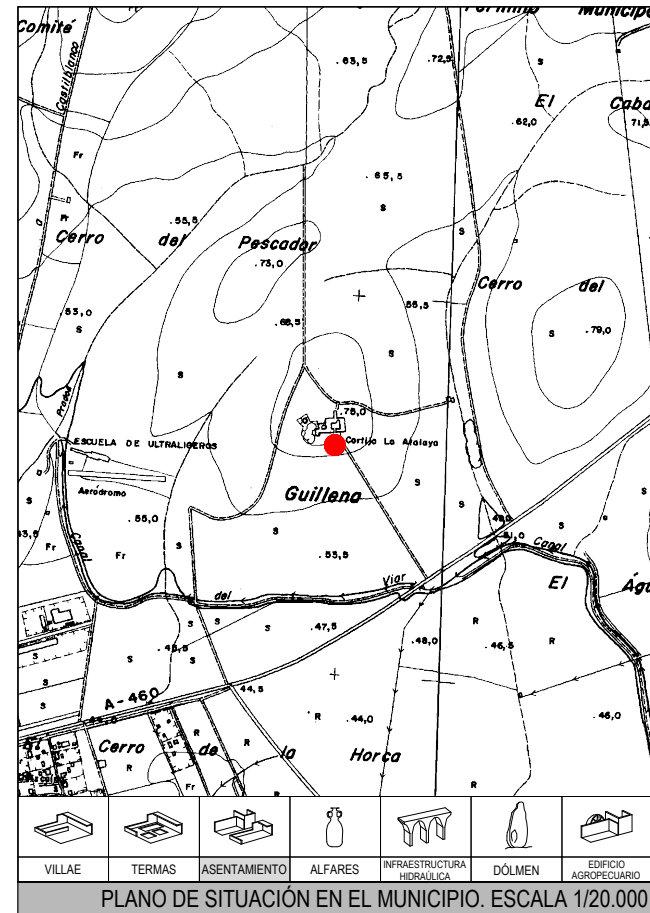
EXCMO. AYUNTAMIENTO DE GUILLENA

CORTIJO DE ATALAYA

FICHA Nº: YAC./17

CERRO DEL PESCADOR I

FICHA Nº: YAC./18



LOCALIZACIÓN: CERCA DEL CORTIJO DE LA ATALAYA

PERÍODO HISTÓRICO: ÉPOCA ROMANA.

TIPOLOGÍA: ASENTAMIENTOS

CÓDIGO DEL BIEN: 41/049/0025

COORDENADAS CULTURA: (763.700,4.162.100)

ESTADO DE CONSERVACIÓN: SIN DATOS

PROTECCIÓN: CÍRCULO DE RADIO DE ACCIÓN DE 200 M. (CENTRO:COORDENADAS X,Y)

LOCALIZACIÓN: CARRETERA DE GUILLENA A BURGUILLOS, ESTANDO CONSTRUÍDO EL CORTIJO SOBRE EL CERRO DEL CONFITERO.

PERÍODO HISTÓRICO: ÉPOCA ROMANA.

TIPOLOGÍA: TERMAS, INFRAESTRUCTURAS HIDRÁULICAS, VILLAE Y NECRÓPOLIS.

CÓDIGO DEL BIEN: 41/049/0026

COORDENADAS CULTURA: (763.100,4.162.300)

ESTADO DE CONSERVACIÓN: SIN DATOS

PROTECCIÓN: CÍRCULO DE RADIO DE ACCIÓN DE 200 M. (CENTRO:COORDENADAS X,Y)

CATÁLOGO DE ELEMENTOS ARQUITECTÓNICOS

CATÁLOGO DE CORTIJOS

CATÁLOGO DE YACIMIENTOS ARQUEOLÓGICOS