

DOCUMENTO DE PLAN GENERAL

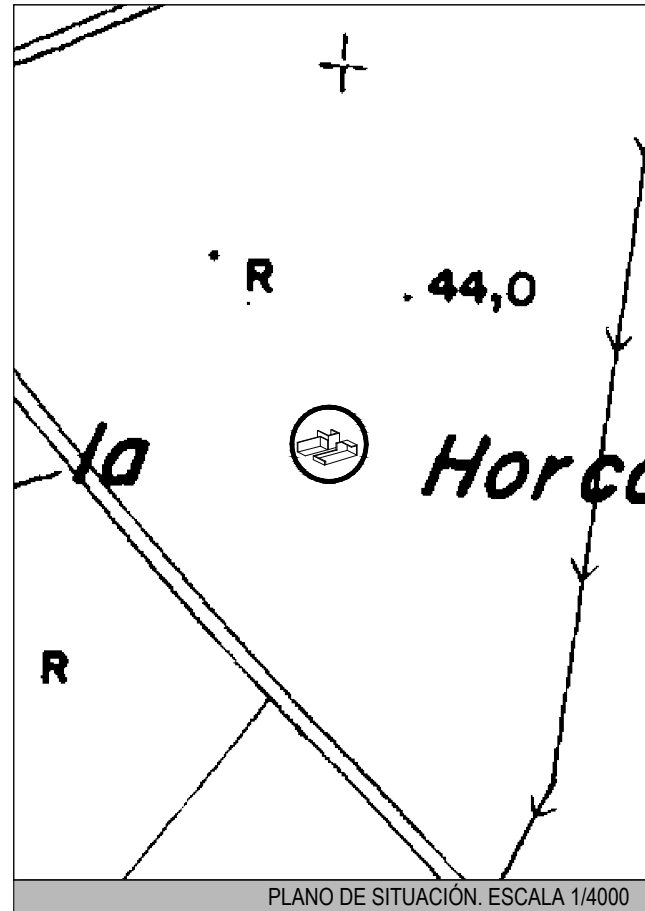
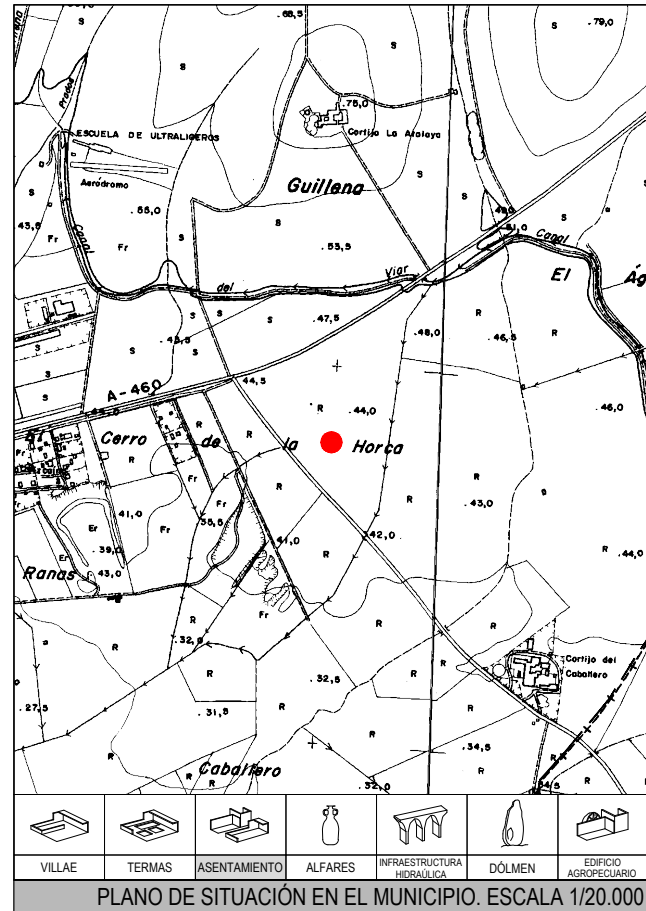
EXCMO. AYUNTAMIENTO DE GUILLENA

CORTIJO DEL CABALLERO ESTE

FICHA Nº: YAC./15

SUERTE DEL PESCADOR

FICHA Nº: YAC./16



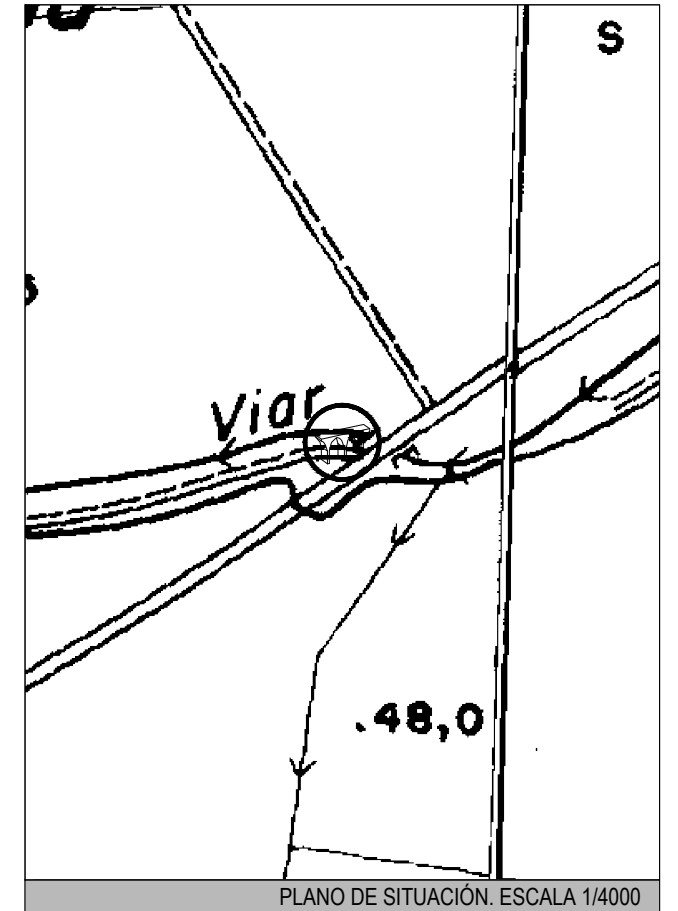
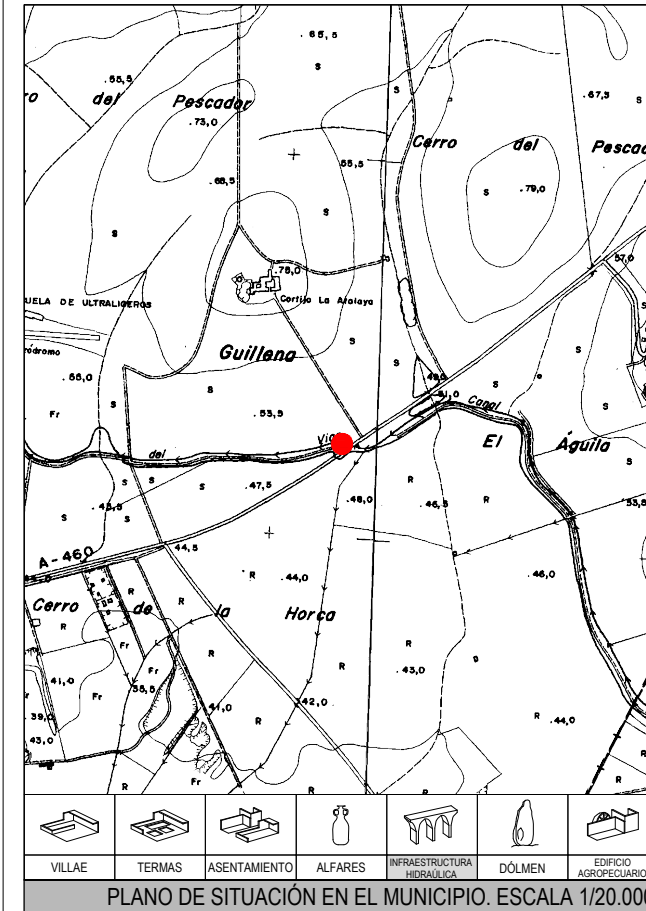
LOCALIZACIÓN: AL SUR DE LA CARRETERA DE GUILLENA A BURGUILLOS, EN LAS TIERRAS DEL CORTIJO DEL CABALLERO, SITUADO EN UNA ELEVACIÓN DEL TERRENO.

PERÍODO HISTÓRICO: ÉPOCA ROMANA.
TIPOLOGÍA: ASENTAMIENTOS

CÓDIGO DEL BIEN: 41/049/0023
COORDENADAS CULTURA: (763.000,4.161.800)

ESTADO DE CONSERVACIÓN: SIN DATOS
PROTECCIÓN: CÍRCULO DE RADIO DE ACCIÓN DE 200 M. (CENTRO:COORDENADAS X,Y)

CATÁLOGO DE ELEMENTOS ARQUITECTÓNICOS



LOCALIZACIÓN: EN EL CORTIJO
PERÍODO HISTÓRICO: ÉPOCA ROMANA.
TIPOLOGÍA: INFRAESTRUCTURAS HIDRÁULICAS

CÓDIGO DEL BIEN: 41/049/0024
COORDENADAS CULTURA: (762.900,4.161.600)

ESTADO DE CONSERVACIÓN: SIN DATOS
PROTECCIÓN: CÍRCULO DE RADIO DE ACCIÓN DE 200 M. (CENTRO:COORDENADAS X,Y)

CATÁLOGO DE CORTIJOS

CATÁLOGO DE YACIMIENTOS ARQUEOLÓGICOS