

DOCUMENTO DE PLAN GENERAL

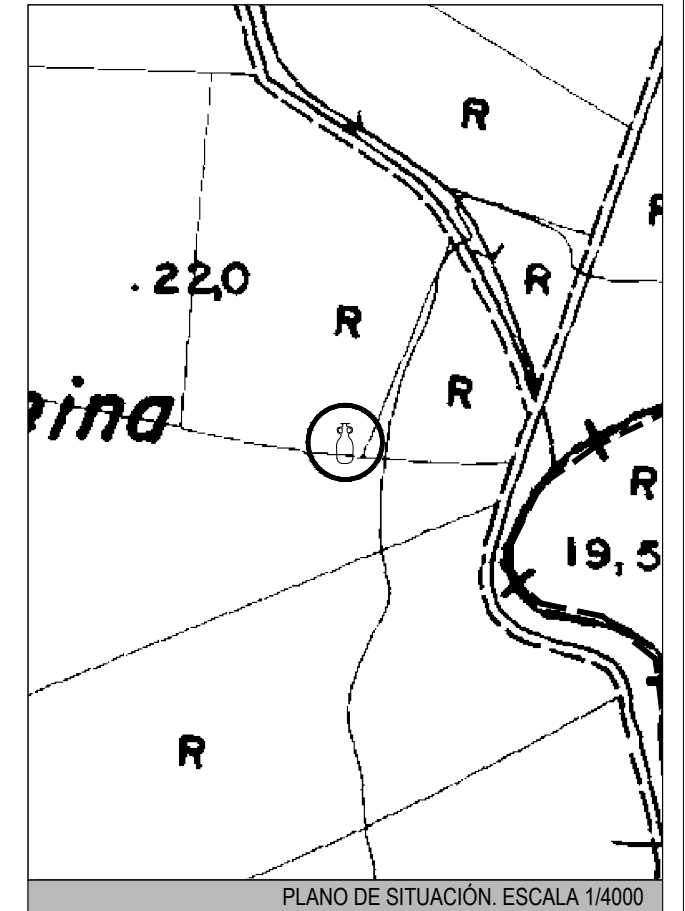
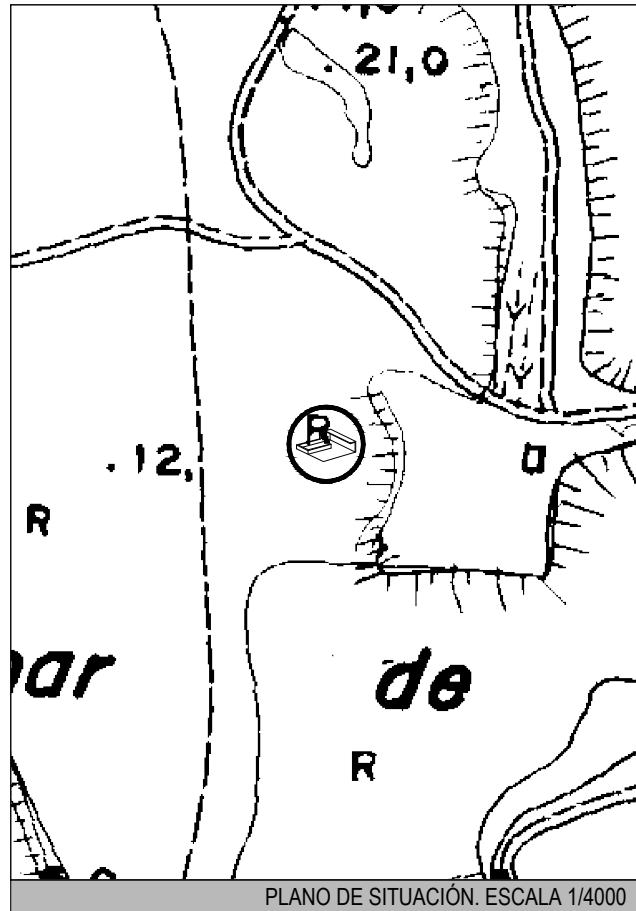
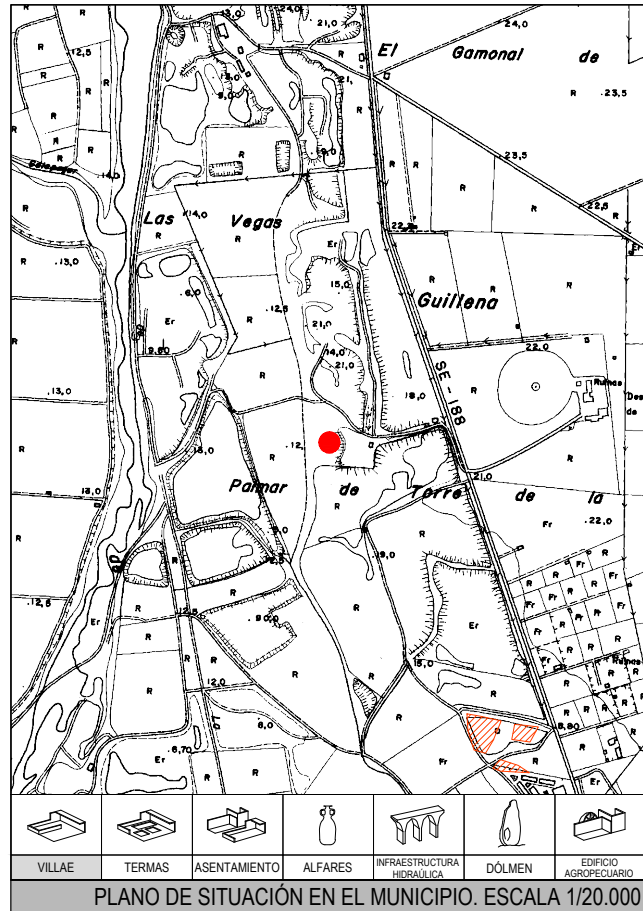
EXCMO. AYUNTAMIENTO DE GUILLENA

VEGA DEL MORAL

FICHA Nº: YAC./9

PIEDRA HORADADA

FICHA Nº: YAC./10



LOCALIZACIÓN: EN LA ORILLA DERECHA DE LA RIVERA DEL HUELVA SE ENCUENTRA UNA VASTA ZONA ARQUEOLÓGICA, SITUADO SOBRE LA LOMA.

PERÍODO HISTÓRICO: 1.-EDAD DEL HIERRO II (ETNIA: ÍBEROS). 2.- ÉPOCA ROMANA

TIPOLOGÍA: 1.- ASENTAMIENTOS. 2.- EDIFICIOS AGROPECUARIOS. VILLAE.

CÓDIGO DEL BIEN: 41/049/0017

COORDENADAS CULTURA: (762.100,4.157.300)

ESTADO DE CONSERVACIÓN: SIN DATOS

PROTECCIÓN: CÍRCULO DE RADIO DE ACCIÓN DE 200 M. (CENTRO:COORDENADAS X,Y)

LOCALIZACIÓN: EN LA ORILLA IZQUIERDA DEL ARROYO DE BARBOLÍ; A 1 KM. AL NORTE DE TORRE DE LA REINA.

PERÍODO HISTÓRICO: ÉPOCA ROMANA. ALTO Y BAJO IMPERIO.

TIPOLOGÍA: ALFARES. EDIFICIOS AGROPECUARIOS. VILLAE

CÓDIGO DEL BIEN: 41/049/0018

COORDENADAS CULTURA: (761.800,4.156.600)

ESTADO DE CONSERVACIÓN: SIN DATOS

PROTECCIÓN: CÍRCULO DE RADIO DE ACCIÓN DE 200 M. (CENTRO:COORDENADAS X,Y)

CATÁLOGO DE ELEMENTOS ARQUITECTÓNICOS

CATÁLOGO DE CORTIJOS

CATÁLOGO DE YACIMIENTOS ARQUEOLÓGICOS