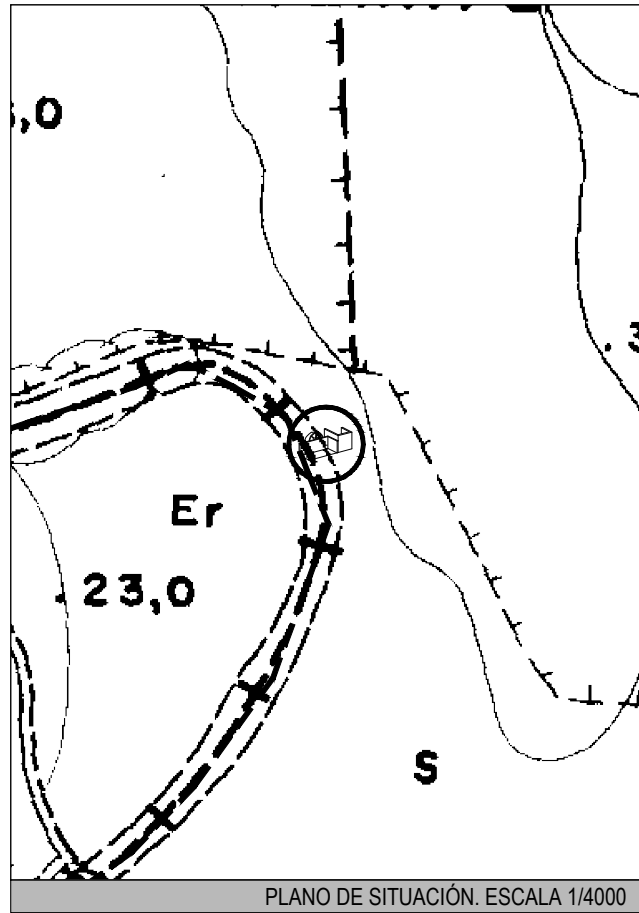
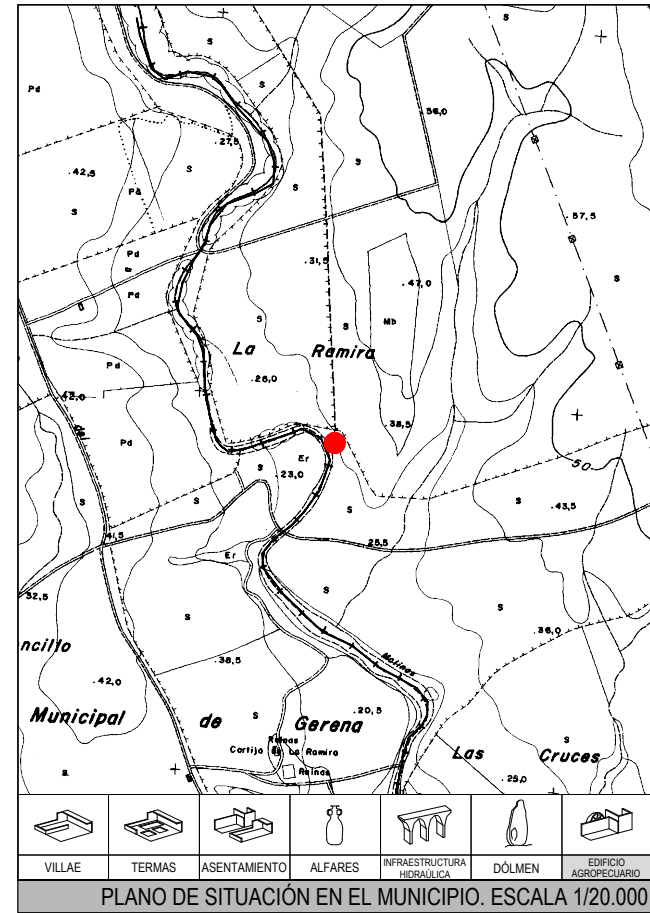


DOCUMENTO DE PLAN GENERAL

EXCMO. AYUNTAMIENTO DE GUILLENA

ARROYO MOLINOS IV

FICHA Nº: YAC.13



LOCALIZACIÓN: A 1 KM. AL NORTE DE LA ORILLA DERECHA DEL MOLINOS.

PERÍODO HISTÓRICO: ÉPOCA ROMANA

TIPOLOGÍA: EDIFICIOS AGROPECUARIOS

CÓDIGO DEL BIEN: 41/049/0003

COORDENADAS CULTURA: (757.600,4.155.900)

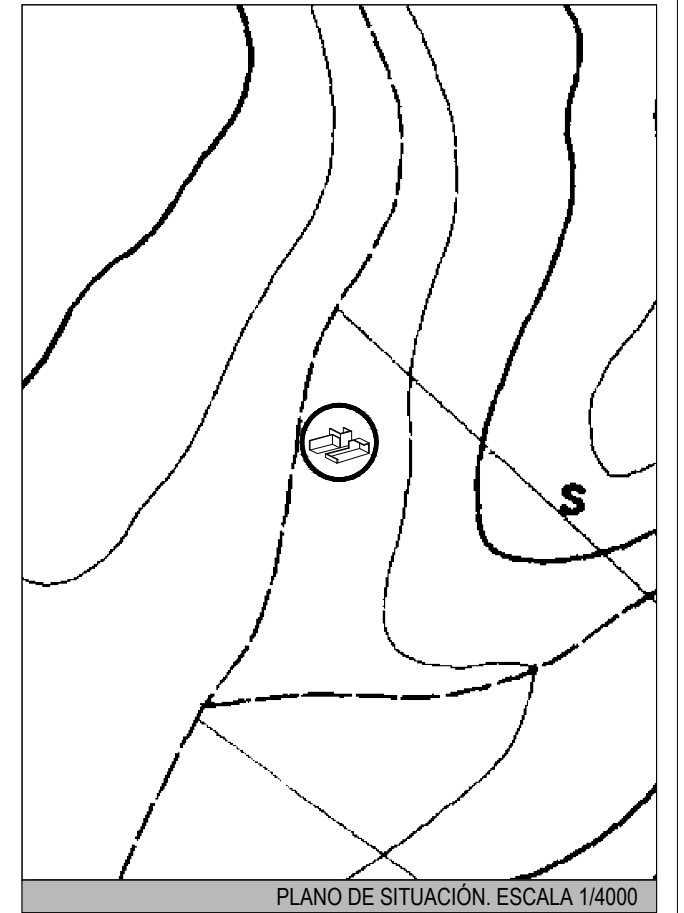
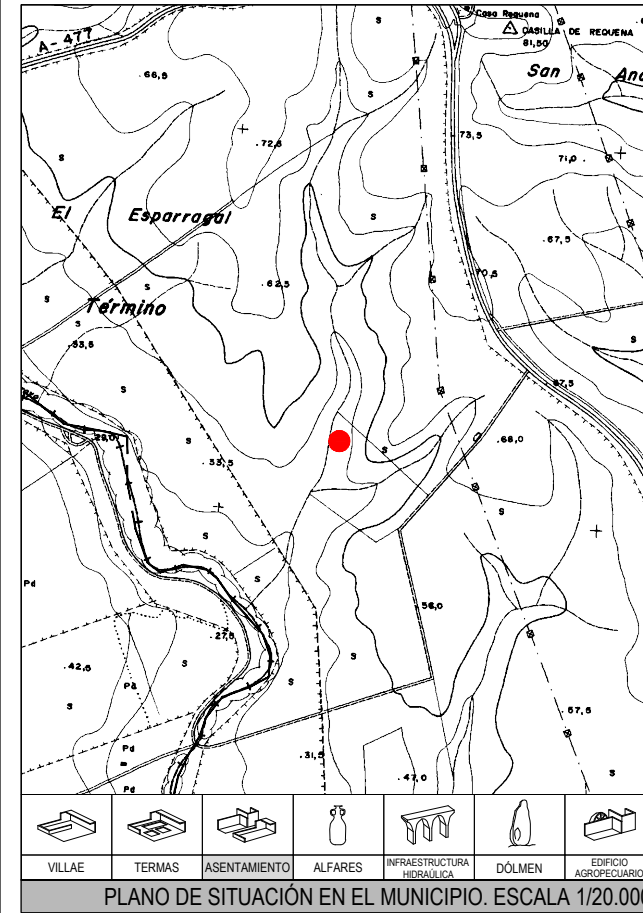
ESTADO DE CONSERVACIÓN: SIN DATOS

PROTECCIÓN: CÍRCULO DE RADIO DE ACCIÓN DE 200 M. (CENTRO:COORDENADAS X,Y)

CATÁLOGO DE ELEMENTOS ARQUITECTÓNICOS

ARROYO MOLINOS V

FICHA Nº: YAC.14



LOCALIZACIÓN: EN LA ORILLA DERECHA DEL MOLINOS.

PERÍODO HISTÓRICO: ÉPOCA ROMANO.

TIPOLOGÍA: ASENTAMIENTOS

CÓDIGO DEL BIEN: 41/049/0006

COORDENADAS CULTURA: (757.300,4.157.200)

ESTADO DE CONSERVACIÓN: SIN DATOS

PROTECCIÓN: CÍRCULO DE RADIO DE ACCIÓN DE 200 M. (CENTRO:COORDENADAS X,Y)

CATÁLOGO DE YACIMIENTOS ARQUEOLÓGICOS