

DOCUMENTO DE PLAN GENERAL

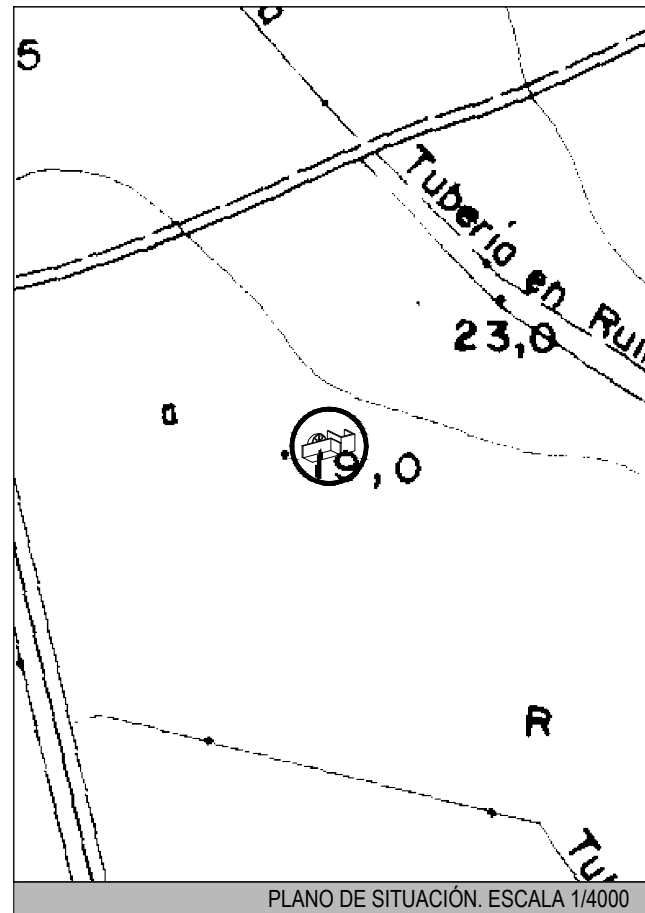
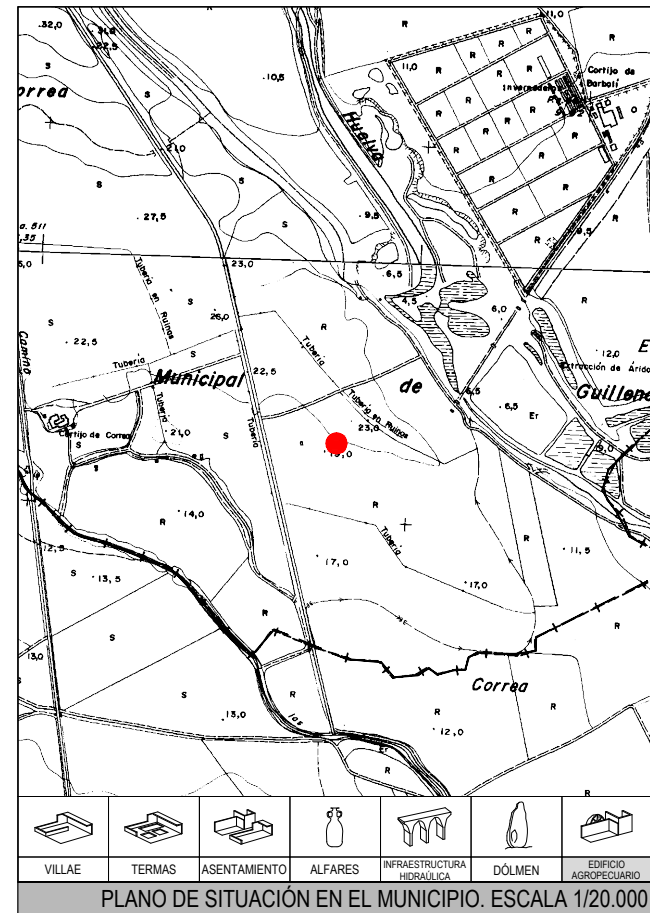
EXCMO. AYUNTAMIENTO DE GUILLENA

CORTIJO DE CORREA

FICHA Nº: YAC.11

ARROYO MOLINOS III

FICHA Nº: YAC.12



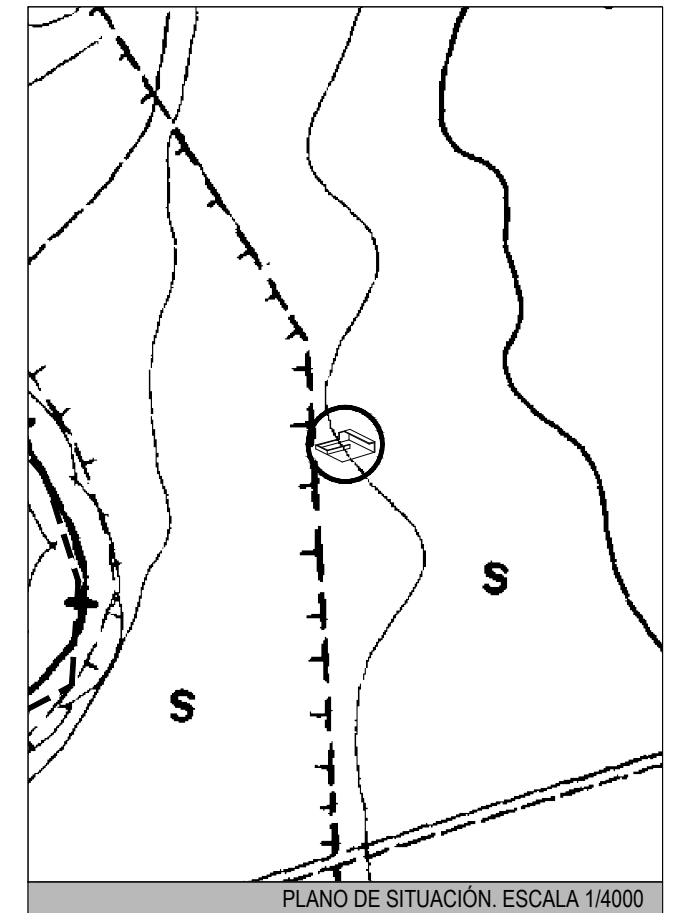
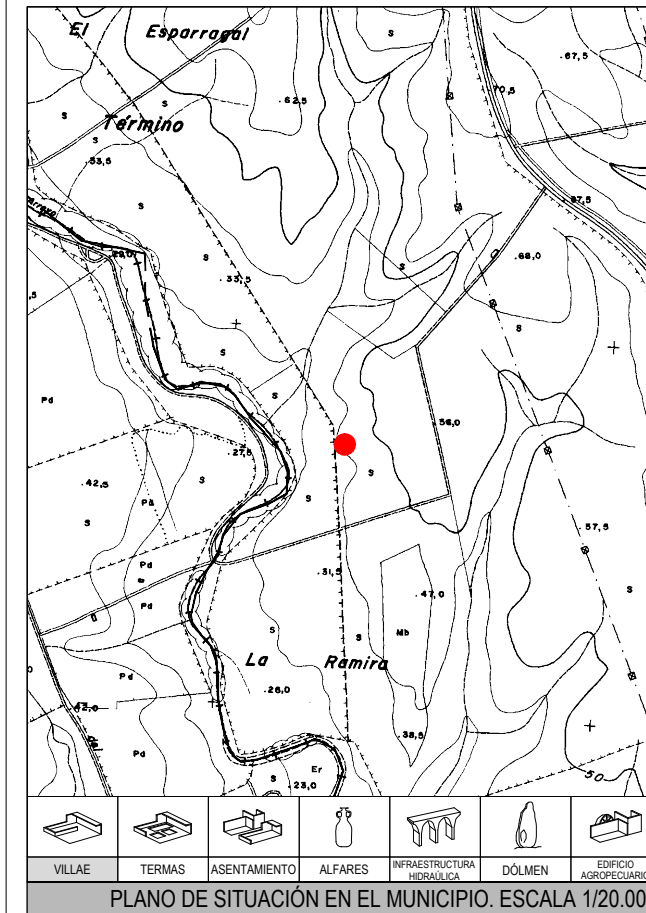
LOCALIZACIÓN: EN LA ORILLA IZQUIERDA DE LA RIVERA DEL HUELVA Y EN LA ANTIGUA LÍNEA DE LA VÍA DE FERROCARRIL QUE CONDUÍA A LAS MINAS DE CALA

PERÍODO HISTÓRICO: ÉPOCA ROMANA
 TIPOLOGÍA: EDIFICIOS AGROPECUARIOS

CÓDIGO DEL BIEN: 41/049/0001
 COORDENADAS CULTURA: (761.800,4.154.200)

ESTADO DE CONSERVACIÓN: SIN DATOS
 PROTECCIÓN: CÍRCULO DE RADIO DE ACCIÓN DE 200 M. (CENTRO:COORDENADAS X,Y)

CATÁLOGO DE ELEMENTOS ARQUITECTÓNICOS



LOCALIZACIÓN: EN LAS PENDIENTES QUE DOMINAN LA ORILLA IZQUIERDA DE LOS MOLINOS.

PERÍODO HISTÓRICO: ÉPOCA ROMANO. BAJO IMPERIO
 TIPOLOGÍA: VILLAE

CÓDIGO DEL BIEN: 41/049/0002
 COORDENADAS CULTURA: (757.600,4.156.700)

ESTADO DE CONSERVACIÓN: SIN DATOS
 PROTECCIÓN: CÍRCULO DE RADIO DE ACCIÓN DE 200 M. (CENTRO:COORDENADAS X,Y)

CATÁLOGO DE CORTIJOS

CATÁLOGO DE YACIMIENTOS ARQUEOLÓGICOS